

Województwo ZACHODNIOPOMORSKIE  
Powiat KOŁOBRZESKI  
Gmina RYMAŃ  
Obr.ewid. RYMAŃ 0079

# UPROSZCZONY PLAN URZĄDZENIA LASU

STANOWIĄCEGO WŁASNOŚĆ „HOMANIT POLSKA SP. Z O.O. I SPÓŁKA”  
SPÓŁKA KOMANDYTOWA

ul. Kołobrzaska 17-19, 78-230 Karlino.

**NA OKRES OD 01.01.2021 R. DO 31.12.2030 R.**

Stan na 30.10.2020 r.



Biuro Urządzania Lasu i Geodezji Leśnej  
Oddział w Szczecinku

Szczecinek, 2020r.

### Nadzór

Nadzór nad gospodarką leśną sprawuje Starostwo Powiatowe w Kołobrzegu.

### Warunki przyrodnicze

Według regionalizacji przyrodniczo-leśnej lasy objęte inwentaryzacją leżą w Krainie I – Bałtyckiej, mezoregionie 11 – Równiny Słupskiej.

### Siedliskowe typy lasu i przyjęte dla nich typy drzewostanów

Wyszczególnienie	Siedliskowe typy lasu		
	BMśw	LMśw	Lśw
Typ drzewostanu	So	Db So	Bk
Gatunki główne (%)	So60-70, Bk20-30	So 50, Db 30	Bk 80
Gatunki domieszkowe (%)	Db i inne 10	Bk, Md i inne 20	Db 10, Lp, Czrp, Gb 10



## 1. Maksymalna miąższość możliwa do pozyskania

Według Rozporządzenia Ministra Środowiska z dnia 12 listopada 2012 r. w sprawie szczegółowych warunków i trybu sporządzania planu urządzenia lasu, uproszczonego planu urządzenia lasu oraz inwentaryzacji stanu lasu (Dz.U z 2012 r. poz. 1302), minimalne wieki wyřębu wynoszą: dla Bk - 100, So, Św - 80 - lat. Na podstawie wskazań gospodarczych ustalonych w trakcie taksacji określono maksymalną miąższość możliwą do pozyskania według potrzeb hodowlanych.

Wynosi ona 307 m<sup>3</sup> brutto w użytkach rębnych (Rb IIA) i 1807 m<sup>3</sup> brutto w użytkach przedrębnych (TP).

## 2. Ochrona lasu

Z uwagi na brak w okolicy większych zakładów przemysłowych opisywane lasy nie są narażone na szkody ze strony przemysłu. Lasy te powstały głównie w wyniku zalesienia gruntów porolnych. Cechują się średnią jakością hodowlaną. W lasach występują duże uszkodzenia ze strony grzybów, owadów i zwierzyny łownej. Zagrożenie pożarowe jest niewielkie ze względu na duży udział gatunków liściastych, siedlisk wilgotnych oraz położenie wśród użytków rolnych.

W zakresie ustaleń Art. 30 ustawy z dnia 28.09.1991 r. o lasach nie stwierdza się istotnych odstępstw.

### 3. Zawartość uproszczonego planu urządzenia lasu

W skład uproszczonego planu urządzenia lasu wchodzi:

- a) opis ogólny,
- b) opisy taksacyjne lasu,
- c) rejestr działek leśnych,
- d) wykaz symboli i skrótów,
- e) mapa gospodarcza,
- f) wyciągi z uproszczonych planów urządzenia lasu.

Załącznikiem do uproszczonego planu urządzenia lasu są zadania w zakresie gospodarki leśnej sporządzone w dwóch egzemplarzach z przeznaczeniem dla:

- 1 egz. – dla właściciela lasu,
- 1 egz. – dla Starostwa Powiatowego w Kołobrzegu

Uproszczony plan urządzenia lasu opracowano w 4 egzemplarzach z przeznaczeniem dla:

- Właściciela lasu,
- Starostwa Powiatowego w Kołobrzegu,
- Urzędu Gminy w Rymaniu,
- Nadleśnictwa Gościno .

Opracował: Tomasz Klim

Starszy Taksator  
*Tomasz Klim*  
Tomasz Klim



**Powierzchniowa i miąższościowa tabela klas wieku wg gatunków panujących**

32/08/052/0079 - RYMAŃ

Gatunek panujący	Grunty leśne niezależone				Przest. na gr. zal.	Drzewostany w klasach i podklasach wieku														KO	KDO	Bud. przer.	Razem		Procent
	do odnowienia		w prod. ubocz.	pozost.		I		II		III		IV		V		VI	VII	VIII	grunty zales.				grunty zales. i niezależ.		
	plazo-winy	halizny i zręby				1 - 10	11 - 20	21 - 30	31 - 40	41 - 50	51 - 60	61 - 70	71 - 80	81 - 90	91 - 100	101 - 120	121 - 140	141 i wyżej							
powierzchnia w ha / miąższość w m3																									
1	2	3	4	5	6	7	8	9	10	11	12	13	14	15	16	17	18	19	20	21	22	23	24	25	
SO								24,18														24,18	24,18	47,36	
								5130														5130	5130	46,22	
SW								25,77														25,77	25,77	50,47	
					45			5412														5457	5457	49,18	
BK																	1,11					1,11	1,11	2,17	
																	511					511	511	4,60	
OGÓLEM:								49,95									1,11					51,06	51,06	100,00	
					45			10542									511					11098	11098	100,00	



# Opis taksacyjny lasów i gruntów przeznaczonych do zalesienia

32/08/052/0079 - RYMAŃ

Oddział i pododdział	Powierzchnia [ha]			Opis siedliska, drzewostanu i pow. nieleśnej			Elementy taksacyjne									Wskazania gospodarcze				
	Leśna		Grunty do zales.	TSL Rodzaj pow. Pokrywa Powierzchnie niestanowiące wydzielenia Uwagi do wydzielenia Masa drewno martwe	Wiek doj. rębnej GTD D-stany ochr.	Cechy d-stanu Przyczyna uszk. Stopień uszk.	Warstwa	Gatunek	Wiek	Zadrzewienie	Zwarcie	Piersńca [cm]	Wys. [m]	Bonitacja	Grubizna [m3]		Planowanie			Wykonanie
	zales.	niezales.													1 ha	cala pow.	Rodzaj zadania	Pow. [ha]	Do pozysk. [m3]	
1	2	3	4	5	6	7	8	9	10	11	12	13	14	15	16	17	18	19	20	21
1 -a	5,15			BMSW :80 D-STAN SO ZAD d-stan przegęszczony wydziela się posusz około15%.		DRZ SZT,POROL	DRZEW	10 SO PJD BRZ PJD ŚW	30 30 30	1,0	UM	17	16	IA	220	1133	TW	5,15	193	
							PODSZ	CZM BRZ		0,9										
							<b>RAZEM:</b>								<b>220</b>	<b>1133</b>			<b>193</b>	
1 -b	19,03			BMSW :80 D-STAN SO ZAD d-stan uszkodz.przez zwierz. msc. przeredzenia - luki		DRZ SZT,POROL	DRZEW	8 SO 2 ŚW PJD BRZ PJD DB PJD ŚW PJD SO	25 25 25 25 30 30	0,9	PRZ	16 17	14 15	IA I	170 40	3236 761	TW	19,03	640	
							PODSZ	CZM ŚW		0,6										
							<b>RAZEM:</b>								<b>210</b>	<b>3997</b>			<b>640</b>	
1 -c	25,77			LMSW :80 D-STAN DB-SO MSZ w części C- LUKA 0,20ha, LUKA 0,10ha w części N- KEPA 0,05ha: DB(100), OS(50), DB(50), WB(50) uszk. zwierzyna 30% msc. Świerk Srebrzysty.		DRZ SZT,POROL	DRZEW	8 ŚW 2 SO PJD BRZ PJD ŚW PJD ŚW PJD SO	25 25 25 40 30 30	2,8	PEL	17 17	15 15	I IA	180 30	4639 773	TW	25,77	974	
							PODSZ	CZM ŚW JRZ BEZ.C GŁG		0,5										
							PRZES	DB OS DB WB	100 50 50 50			55 26 24 27	24 21 18 18		15 10 10 10					
							<b>RAZEM:</b>								<b>210</b>	<b>5457</b>			<b>974</b>	

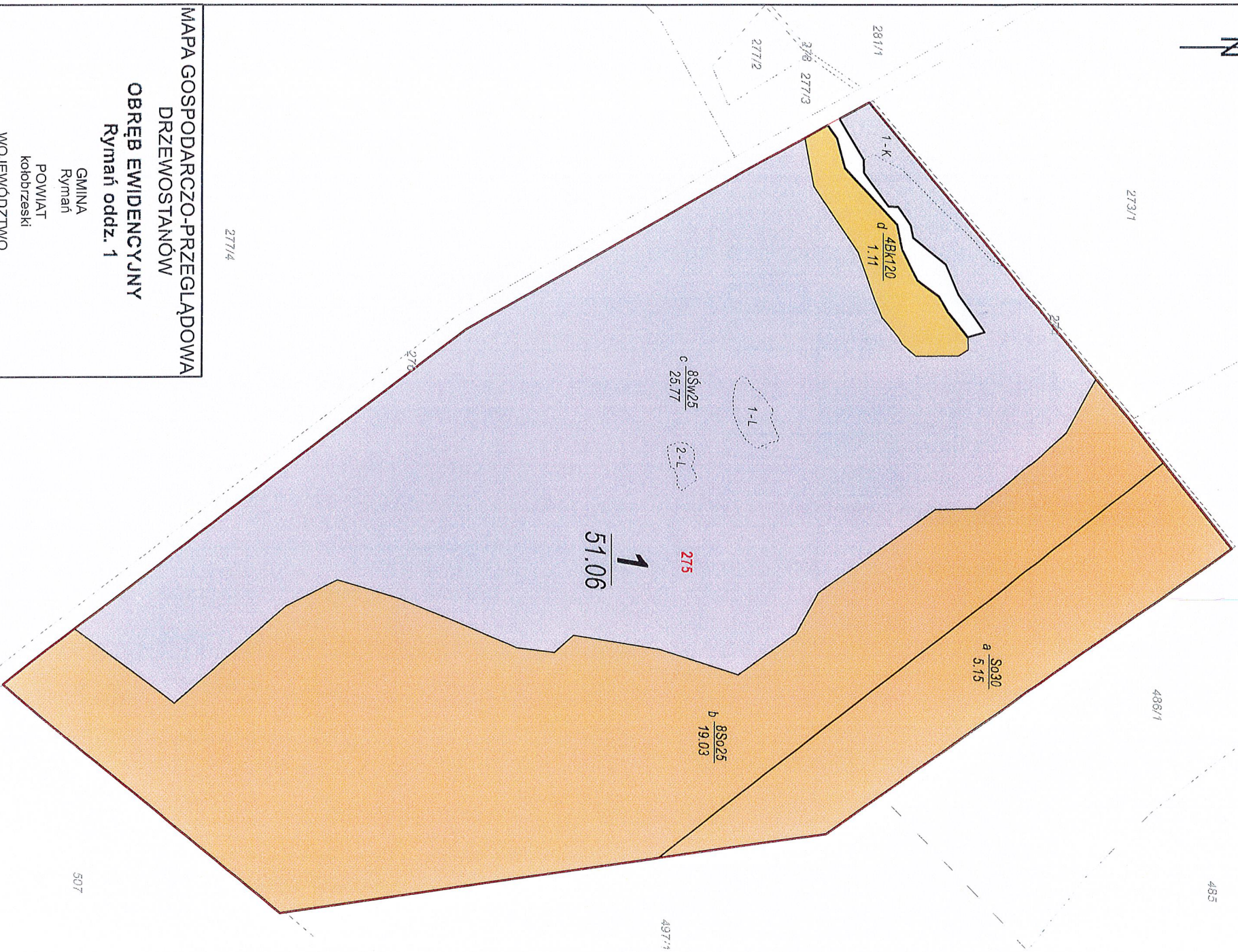


# Opis taksacyjny lasów i gruntów przeznaczonych do zalesienia

32/08/052/0079 - RYMAŃ

Oddział i pododdział	Powierzchnia [ha]			Opis siedliska, drzewostanu i pow. nieleśnej			Elementy taksacyjne									Wskazania gospodarcze							
	Leśna		Grunty do zales.	TSL	Wiek doj. rębnej	Cechy d-stanu	Warstwa	Gatunek	Wiek	Zadrzewienie	Zwarcie	Pierśnica [cm]	Wys. [m]	Bonitacja	Grubizna [m3]		Planowanie			Wykonanie			
	zales.	niezales.													Rodzaj pow.	GTD	Przyczyna uszk.	1 ha	cała pow.		Rodzaj zadania	Pow. [ha]	Do pozysk. [m3]
Powierzchnie niestanowiące wydzielenia																							
Uwagi do wydzielenia																							
Masa drewno martwe																							
1	2	3	4	5	6	7	8	9	10	11	12	13	14	15	16	17	18	19	20	21			
1 -d	1,11			LŚW D-STAN ZIEL Lw 10%	100 BK	DRZ SZT,POROL	DRZEW	4 BK 3 ŚW 2 DB 1 GB PJD GB PJD DB PJD BK PJD ŚW PJD BK PJD DB PJD GB PJD DB PJD BK	120 120 120 80 120 80 80 80 160 160 50 50 50	0,9	PRZ	55 52 58 30	30 32 26 20	II II III III	200 190 40 30	222 211 44 34	IIA AGROT ODN-ZŁOŻ PIEL	1,11 1,11 0,60 0,60	307				
							PODSZ	GB DB BK		0,7													
							<b>RAZEM:</b>								460	511			307				
<b>OGÓŁEM:</b>	51,06	0,00	0,00												11098			2114					
















MAPA GOSPODARczo-PRZEGLĄDOWA  
DRZEWOStANÓW  
OBRĘB EWIDENCYJNY  
Rymań oddz. 1

GMINA  
Rymań  
POWIAT  
kobiński  
WOJEWÓDZTWO  
zachodniopomorskie  
Stan na: 01.01.2021




## LEGENDA MAPY

-  Granica oddziału
-  Granica pododdziału
-  Granica działki ewidencyjnej
-  Granica powierzchni niestanowiącej wyłączenia (PNSW)
-  Droga
-  Ciek
-  Linia energetyczna, telekomunikacyjna, rurociąg
-  Pozostały obiekt liniowy np. ścieżka, wizura
-  Granica działki ewidencyjnej właściciela
-  Granica gruntu przeznaczonego do przeklasyfikowania
-  Granica gruntu przeznaczonego do zalesienia

- $\frac{1}{1}$  Kasownik
- $\frac{1}{1,43}$  Opis oddziału
- $\frac{4050}{0,28}$  Opis pododdziału

Gr. lasne  
niezalesione  
do odnowienia

Gr. lasne  
zalesione

- |   |   |  |
|---|---|--|
|  |  | Sosna (So), Modrzew (Md), Limba (Lb)             |
|  |  | Świerk (Św)                                      |
|  |  | Jodła (Jd), Dąglezja (Dg)                        |
|  |  | Dąb (Dł)   |
|  |  | Buk (Bk), Grab (Gb)                              |
|  |  | Jesion (Js), Klon (Kl), Wąz (Wz), Jawor (Jw)     |
|  |  | Olsza (Ol)                                       |
|  |  | Brzoza (Brz), Akacja (Ak)                        |
|  |  | Topola (Tp), Osika (Os), Wierzba (Wb), Lipa (Lp) |
|   |  | Pozostałe grunty lasne                           |



Mapę sporządzono na podstawie mapy ewidencyjnej obrębu ewidencyjnego

Układ współrzędnych „PL-1992”

Opracowanie: Biuro Urządzenia Lasu i Geodezji Leśnej Oddział w Szczecinku

Wykonał: Karol Grzecha

Sprawdził: Tomasz Klim

## WYKAZ SKRÓTÓW I SYMBOLI

1. Symbole nazw drzew leśnych		2. Skróty w opisie drzewostanu				3. Skróty w czynnościach gospodarczych	
Gatunek drzewa	Symbol	Wyrażenie	Skrót-Symbol	Wyróżnienie	Skrót-Symbol	Wyrażenie	Skrót-Symbol
Grochorzew (akacja)	Ak	typ siedliskowy lasu	TSL	część	cz.	odnowić	Odn.
Brzoza	Brz	bór świeży	Bśw	gatunek	gat.	pielęgnowanie uprawy	Piel.
Buk	Bk	bór mieszany świeży	BMśw	grupami	grup.	poprawki i uzupełnienia	Popr.
Jedlica (daglezja)	Dg	bór mieszany wilgotny	BMw	kępami	kęp.	dolesienia	Doł.
Dąb	Db	bór mieszany bagienny	BMb	luźne	luź.	czyszczenia wczesne	CW
Dąb czerwony	Dbc	las mieszany świeży	LMśw	nalot	nal.	czyszczenia późne	CP
Grab	Gb	las mieszany wilgotny	LMw	odnowienia	odn.	czyszczenia późne z pozyskaniem	CPP
Jarzębina	Jrz	las mieszany bagienny	LMb	podrost	podr.	trzebież wczesna	TW
Jawor	Jw	las świeży	Lśw	pojedynczo	pjd.	melioracje agrotechniczne	Mel. agr.
Jodła	Jd	las wilgotny	Lw	południe	Pd.	wprowadzenie podszytu	Wprow. podsz.
Świerk	Św	ols	Ol	przestoje	przest.	posadzenia	Podsadz.
Wiąz	Wz	drzewostan	dstan.	wschód	W	rębnia I	Rb I
Jesion	Js	miejscami	miejsc.	zachód	Z	rębnia II	Rb II
Kasztanowiec	Ksz	płazowina	płaz.	zalesienie	zal.	rębnia III	Rb III
Klon	Kl	podszyt	podsz.	zwarcie	zw.	rębnia IV	Rb IV
Lipa	Lp	północ	Pn.			trzebież późna	TP
Modrzew	Md	powierzchnia	pow.				
Olsza czarna	Ol	przerywane	prz.				
Osika	Os	umiarkowane	um.				
Sosna pospolita	So	wysokość	wys.				
Sosna banksa	Sob	zadrzewienie	zd.				
Sosna wejmutka	So we						
Topola	Tp						



## Rejestr działek leśnych i gruntów przeznaczonych do zalesienia oraz ich właścicieli

32/08/052/0079 - RYMAŃ

Numer w rejestrze gruntów	Nazwisko imię/Nazwa, adres właściciela	Numer arkusza mapy	Numer działki	Oddział i pododdział	Opis i powierzchnia lasu						Zadania w zakresie gospodarki leśnej				Aktualizacja opisu i uwagi		
					Gat. główny	Wiek	Bonit.	Powierzchnia [ha]			Zapas [m3]	Planowane zadania	Powierz. [ha]	Do pozysk. w użytk. [m3]			
								Leśna zales.	Leśna niezales.	Grunty do zales.				p.rębnym		rębnym	
1	2	3	4	5	6	7	8	9	10	11	12	13	14	15	16	17	
G98	Homanit Polska Spółka Z O.O. i Spółka - Spółka Komandytowa ul. Kolobrzaska 17-19 78-230 Karlino [udział: 1/1]	3	79 - 275	1 -a	SO	30	IA	5,15			1133	TW	5,15	193		d-stan przegęszczony wydziela się posusz około15%.	
				1 -b	SO	25	IA	19,03			3997	TW	19,03	640		d-stan uszkodz.przez zwierz. msc. przerzedzenia - luki	
				1 -c	ŚW	25	I	25,77			5457	TW	25,77	974		uszk. zwierzyna 30% msc. Świerk Srebrzysty.	
				1 -d	BK	120	II	1,11			511	IIA	1,11		307	Lw 10%	
<b>RAZEM:</b>								51,06			11098			1807	307		
<b>OGÓŁEM:</b>								51,06			11098			1807	307		
												AGROT	1,11				
												IIA	1,11				
												ODN-ZŁOŻ	0,60				
												PIEL	0,60				
												TW	49,95				



## Wyciąg z uproszczonego planu urządzenia lasu

Dla

Właściciel:

Homanit Polska Spółka Z O. O. i Spółka - Spółka Komandytowa, ul. Kołobrzaska 17-19 78-230 Karlino

Obręb ew.:

32/08/052/0079 - RYMAŃ

Numer działki i udział	Oddział i pododdział	Opis i powierzchnia lasu						Zadania w zakresie gospodarki leśnej				Aktualizacja opisu i uwagi				
		Gat. główny	Wiek	Bonit.	Powierzchnia [ha]			Zapasy [m3]	Planowane zadania	Powierz. [ha]	Do pozysk. w użytk. [m3]					
					Leśna zales.	Leśna niezales.	Grunty do zales.				p.rębnym		rębnym			
1	2	3	4	5	6	7	8	9	10	11	12	13	14			
79 - 275 [1/1]	1 -a	SO	30	IA	5,15			1133	TW	5,15	193		d-stan przegęszczony wydziela się posusz około15%.			
	1 -b	SO	25	IA	19,03			3997	TW	19,03	640		d-stan uszkodz.przez zwierz. msc. przerzedzenia - luki			
	1 -c	ŚW	25	I	25,77			5457	TW	25,77	974		uszk. zwierzyna 30% msc. Świerk Srebrzysty.			
	1 -d	BK	120	II	1,11			511	IIA	1,11		307	Lw 10%			
					51,06			11098			1807	307				
<b>OGÓLEM:</b>									AGROT	1,11						
									IIA	1,11						
									ODN-ZŁOŻ	0,60						
									PIEL	0,60						
									TW	49,95						

### Wykaz wybranych skrótów:

SO	Sosna zwyczajna
MD	Modrzew europejski
ŚW	Świerk pospolity
JD	Jodła pospolita
BK	Buk zwyczajny
DB	Dąb
OL	Olsza czarna
OS	Topola osika

BRZ	Brzoza brodawkowata
AGROT	specjalne zabiegi agrotechniczne
CP	czyszczenia późne
CP-P	pozyskanie w CP
CW	czyszczenia wczesne
DRZEW	uprząt drzew na pow.nieleśnej
IA	rębnia zupełna wielkopowierzchniowa
IB	rębnia zupełna pasowa

MA-FIT	fitomelioracje
ODN-HAL	odnowienie halizn
ODN-ZRB	odnowienie zrębów
PIEL	pielęgnowanie gleby
PŁAZ	uprzątanie płazowin
POPR	poprawki i uzupełnienia
TW	trzebież wczesna
TP	trzebież późna



Rejestr działek leśnych - tabela właścicieli

32/08/052/0079 - RYMAŃ

Nazwisko i imię/nazwa właściciela	Oddz. i pododdz.	Nr w rej. gruntów	Nr działki
Homanit Polska Spółka Z O. O. i Spółka Spółka Komandytowa	1 -a	G98	275
	1 -b	G98	275
	1 -c	G98	275
	1 -d	G98	275