Ścieżka rowerowa granica gmin Siemyśl–Rymań 9+078,00 do miejscowości Rymań 15+874,37

Przekrój podłużny

skala 1:$\frac{100}{1000}$

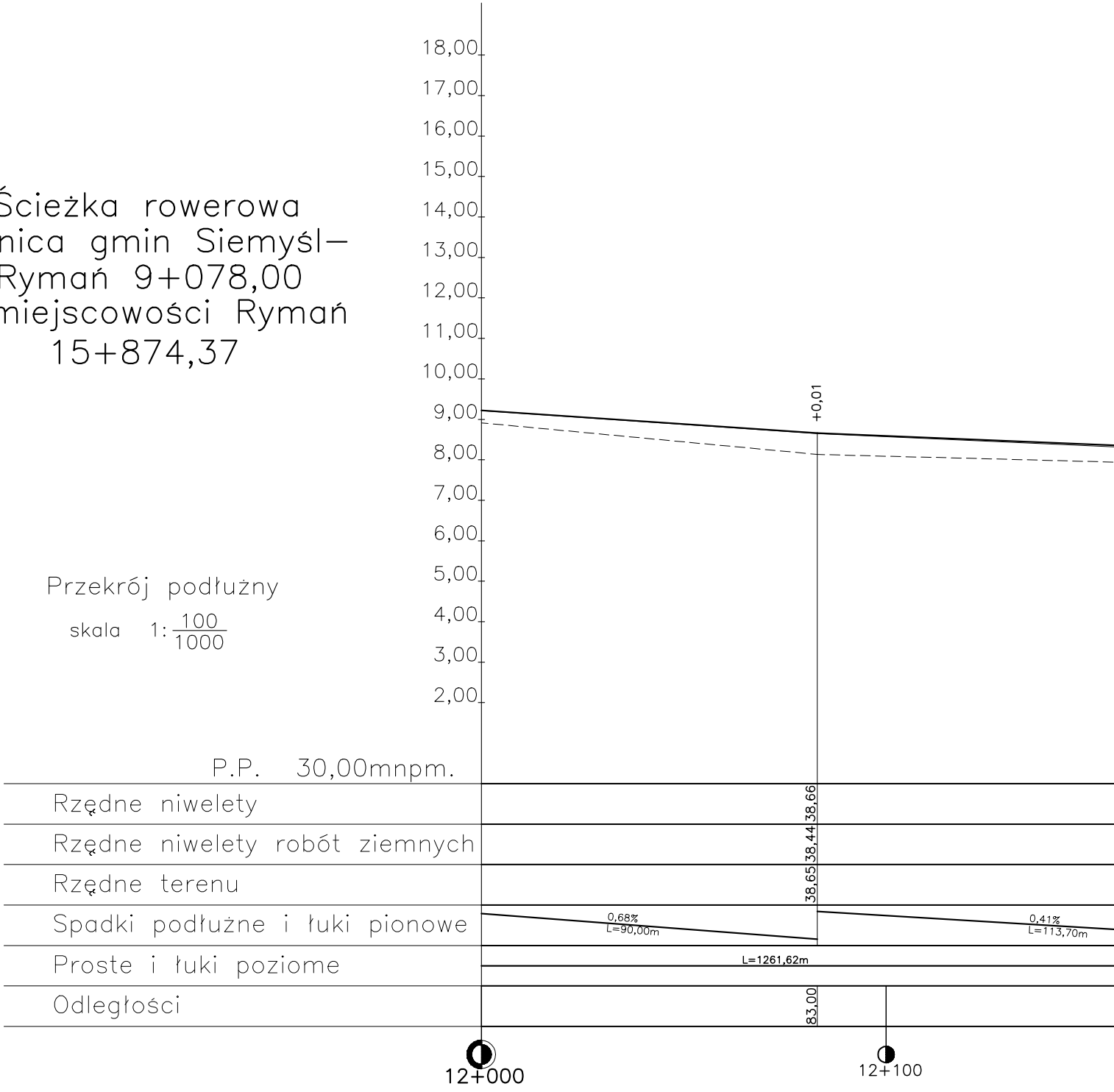
18,00
17,00
16,00
15,00
14,00
13,00
12,00
11,00
10,00
9,00
8,00
7,00
6,00
5,00
4,00
3,00
2,00
+0,01
P.P. 30,00mnpm.
Rzędne niwelety
38,66
Rzędne niwelety robót ziemnych
38,44
Rzędne terenu
38,65
Spadki podłużne i łuki pionowe
0,68%
L=90,00m
0,41%
L=113,70m
Proste i łuki poziome
L=1261,62m
Odległości
83,00
12+000
12+100

IV ETAP -granica

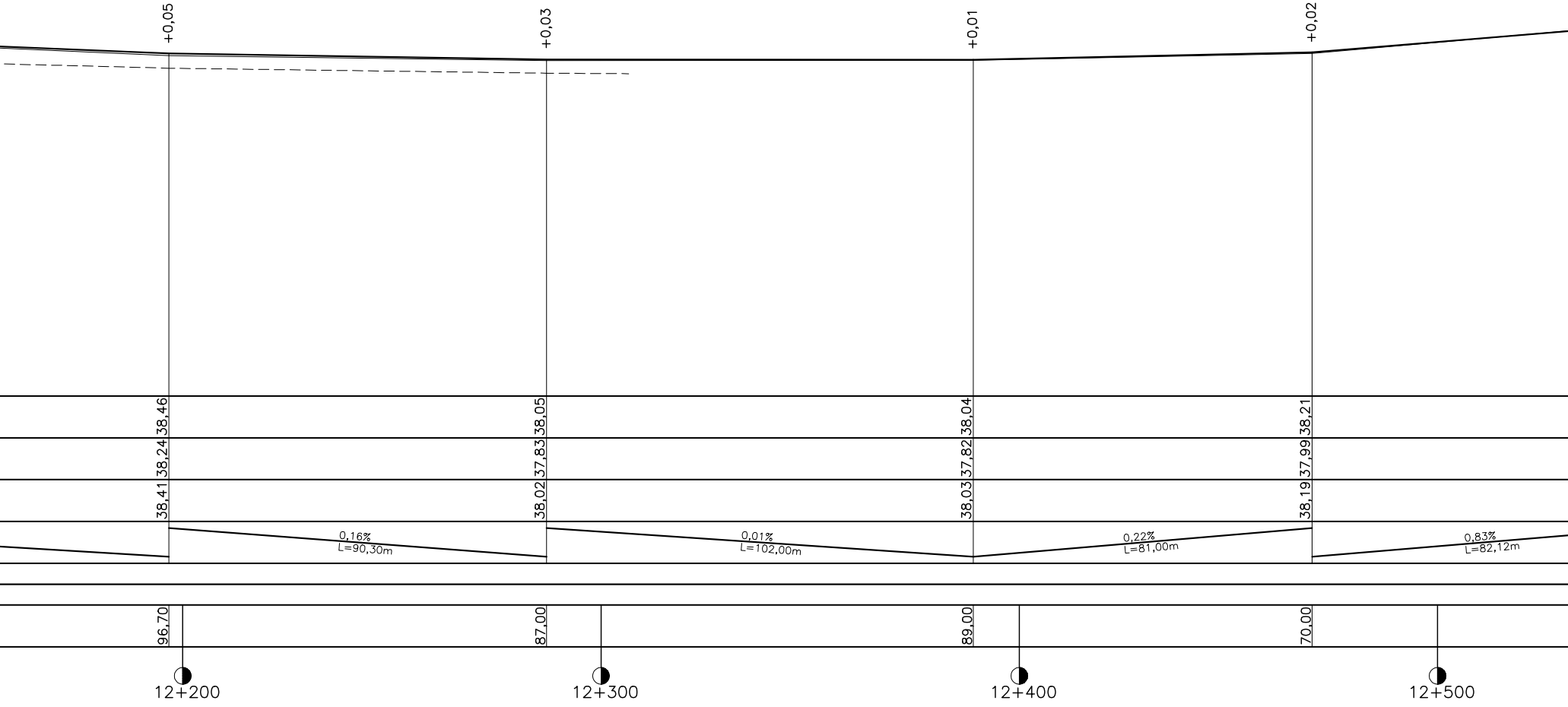
+0,05
+0,03
+0,01
+0,02
38,46
38,24
38,41
38,05
37,83
38,02
38,04
37,82
38,03
38,21
37,99
38,19
0,16%
L=90,30m
0,01%
L=102,00m
0,22%
L=81,00m
0,83%
L=82,12m
96,70
87,00
89,00
70,00
12+200
12+300
12+400
12+500

gmin Śiemyśl–Rymań (za Trzynikie

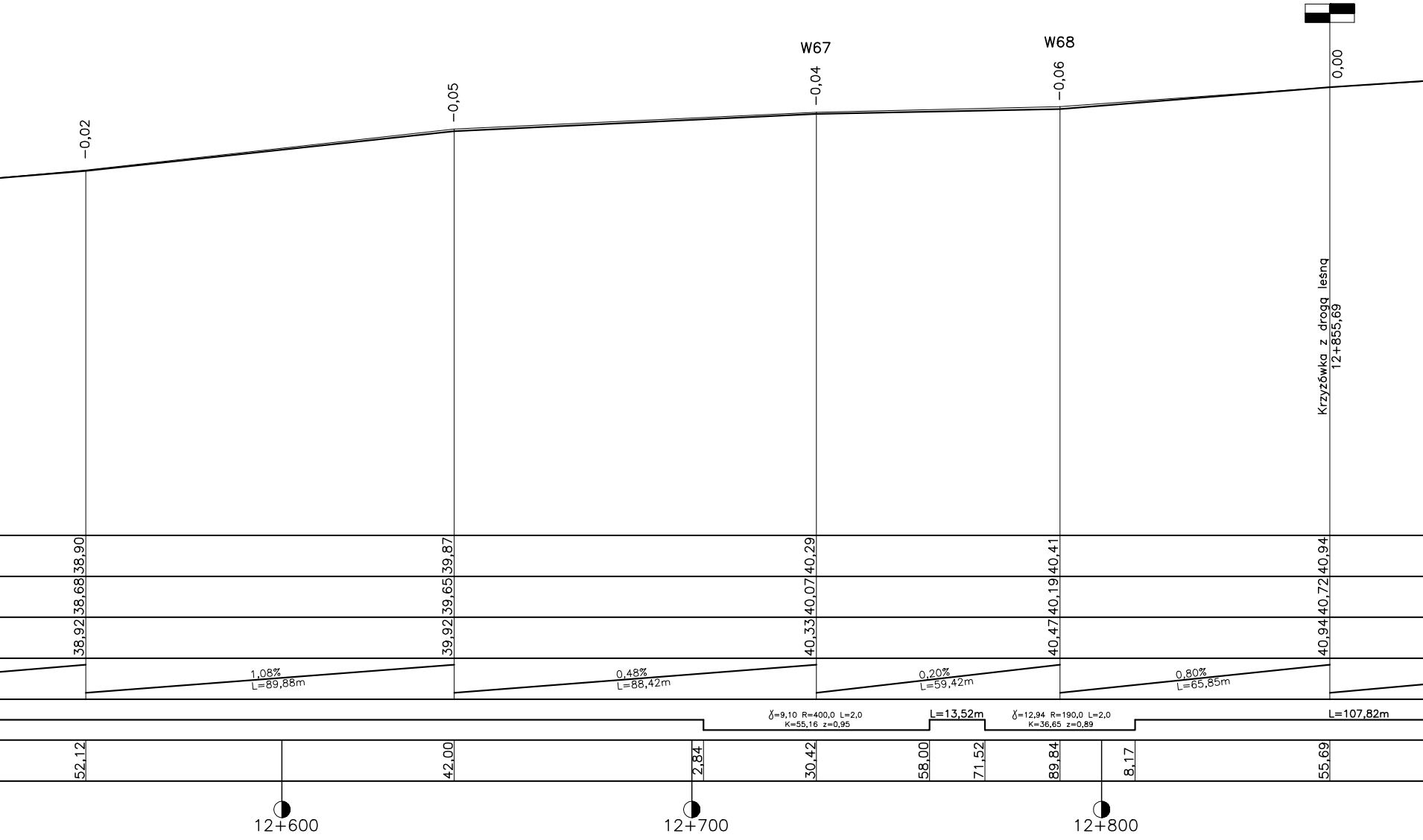
W67
W68
−0,02
−0,05
−0,04
−0,06
0,00
Krzyżówka z drogą leśną
12+855,69
38,90
39,87
40,29
40,41
40,94
38,68
39,65
40,07
40,19
40,72
38,92
39,92
40,33
40,47
40,94
1,08%
L=89,88m
0,48%
L=88,42m
0,20%
L=59,42m
0,80%
L=65,85m
ɣ=9,10 R=400,0 L=2,0
K=55,16 z=0,95
L=13,52m
ɣ=12,94 R=190,0 L=2,0
K=36,65 z=0,89
L=107,82m
52,12
42,00
2,84
30,42
58,00
71,52
89,84
8,17
55,69
12+600
12+700
12+800

m) 9+078,00 do miejscowości Rymań



Od km 12+900,00 do 13+150,00 należy zamontować barierę ochronną
po obu stronach wysokości 1,10 m ze względu na wysoki nasyp

W69
+0,03
-0,04
+0,03
0,00
41,44
41,22
41,41
41,88
41,66
41,92
42,98
42,76
42,95
44,08
43,86
44,08
0,65%
L=76,40m
0,90%
L=49,07m
1,10%
L=99,84m
1,10%
L=100,00m
0,92%
L=129,00m
γ=10,88 R=200,0 L=2,0
K=32,23 z=0,65
L=567,39m
15,97
32,09
48,20
81,16
81,00
81,00
12+900
13+000
13+100
13+200

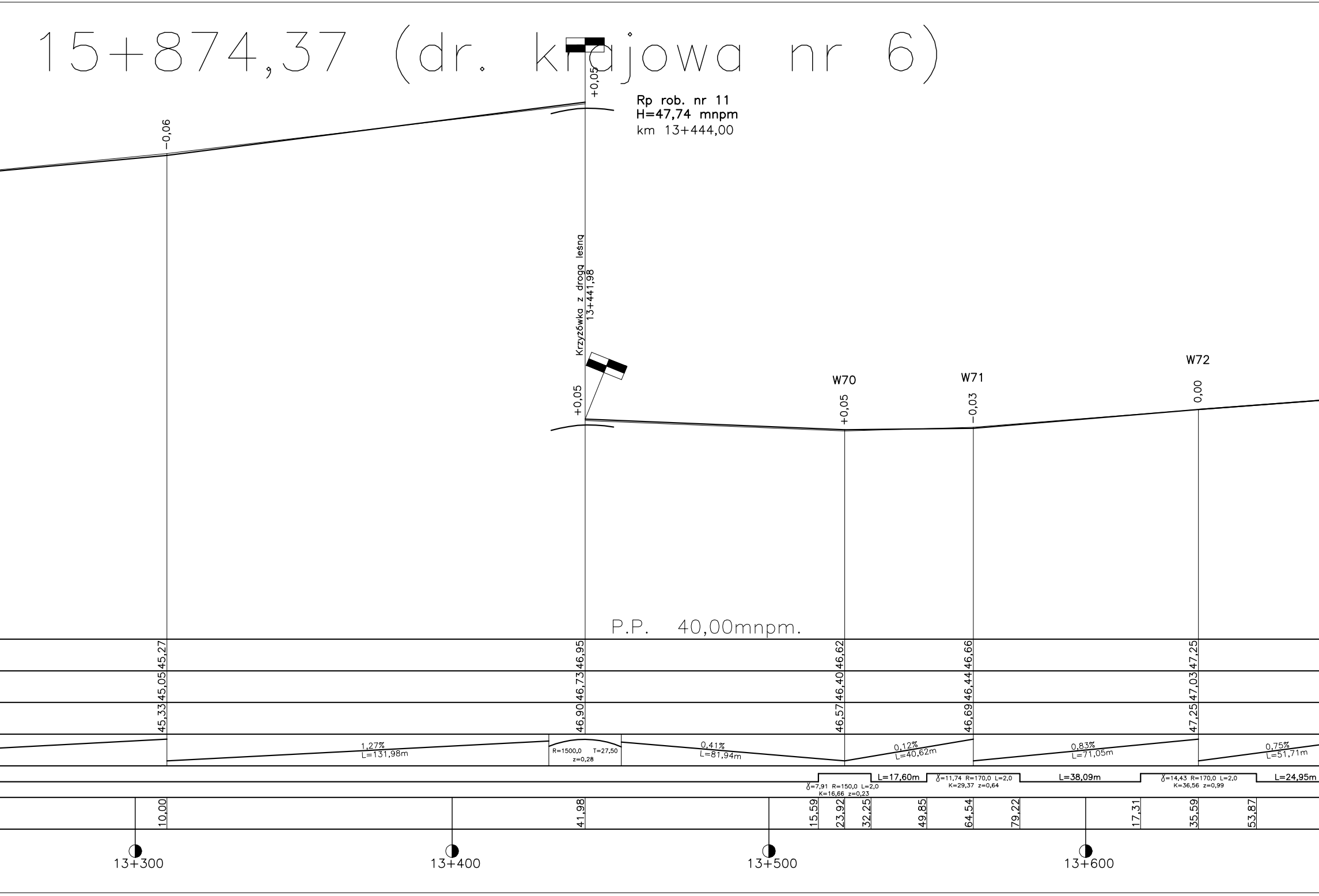
15+874,37 (dr. krajowa nr 6)
Rp rob. nr 11
H=47,74 mnpm
km 13+444,00
+0,05
-0,06
Krzyżówka z drogą leśną
13+441,98
+0,05
W70
+0,05
W71
-0,03
W72
0,00
P.P. 40,00mnpm.
45,27
45,05
45,33
46,95
46,73
46,90
46,62
46,40
46,57
46,66
46,44
46,69
47,25
47,03
47,25
1,27%
L=131,98m
R=1500,0 T=27,50
z=0,28
0,41%
L=81,94m
0,12%
L=40,62m
0,83%
L=71,05m
0,75%
L=51,71m
γ=7,91 R=150,0 L=2,0
K=16,66 z=0,23
L=17,60m
γ=11,74 R=170,0 L=2,0
K=29,37 z=0,64
L=38,09m
γ=14,43 R=170,0 L=2,0
K=36,56 z=0,99
L=24,95m
10,00
41,98
15,59
23,92
32,25
49,85
64,54
79,22
17,31
35,59
53,87
13+300
13+400
13+500
13+600

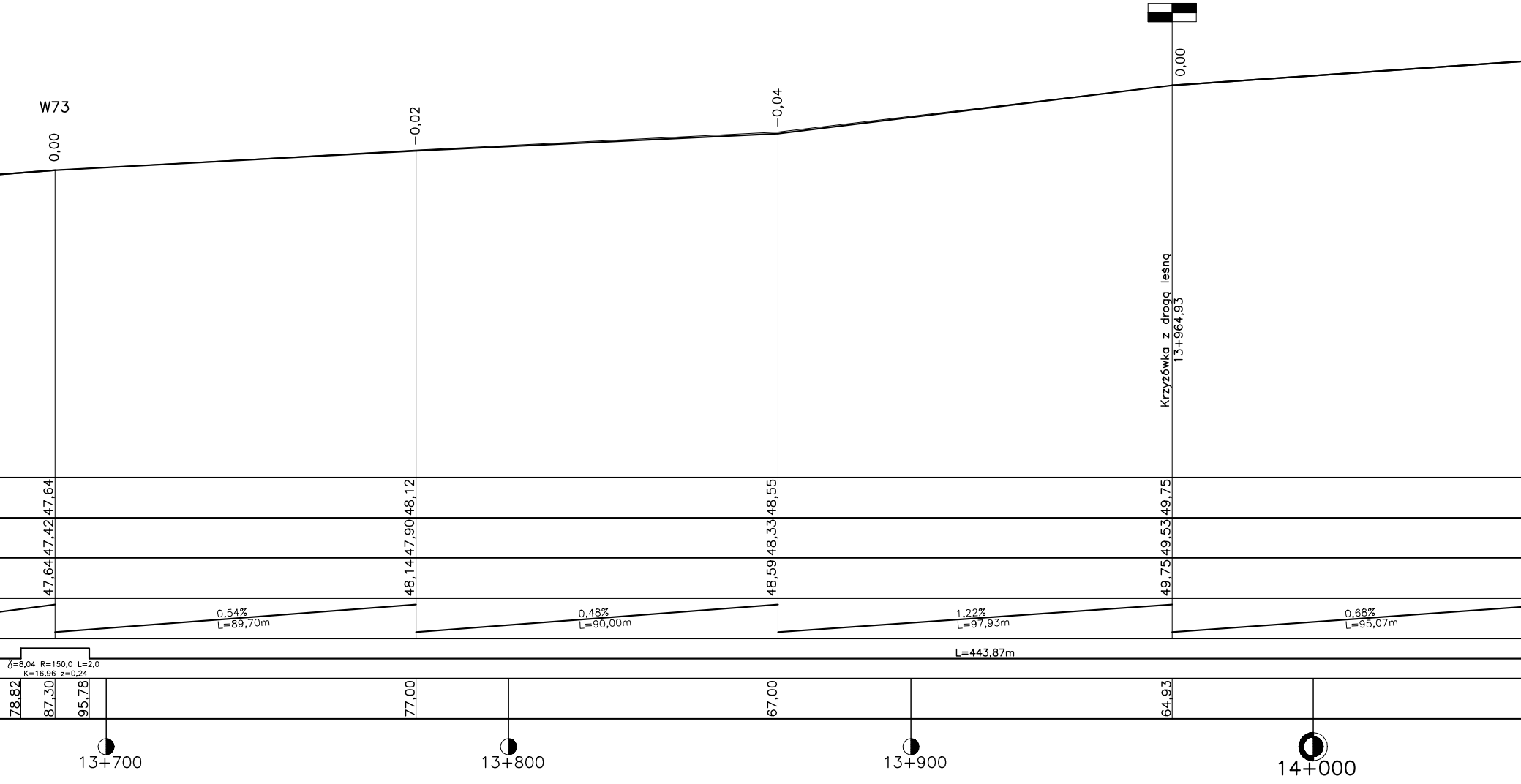
W73
0,00
−0,02
−0,04
0,00
Krzyżówka z drogą leśną
13+964,93
47,64
48,12
48,55
49,75
47,42
47,90
48,33
49,53
47,64
48,14
48,59
49,75
0,54%
L=89,70m
0,48%
L=90,00m
1,22%
L=97,93m
0,68%
L=95,07m
γ=8,04 R=150,0 L=2,0
K=16,96 z=0,24
L=443,87m
78,82
87,30
95,78
77,00
67,00
64,93
13+700
13+800
13+900
14+000


0,00
50,40
50,18
50,40
1,00%
L=93,80m
60,00
14+100

KOLBEK – BUD – PLAN
ul. G. Narutowicza 17, 78–100 Kołobrzeg

Tytuł projektu	Projekt ścieżki rowerowej biegnącej trasą zlikwidowanej kolejki wąskotorowej od miejscowości Ząbrowo przez Rymań do jeziora Popiel. Trasa na terenie gmin : Gościno, Śiemyśl i Rymań.		Nr umowy 85/2007
Tytuł rysunku	**Przekrój podłużny ścieżki rowerowej IV etap** Granica gmin Siemyśl–Ryman (rz Dębosznica) 9+078,00 do miejscowości Rymań (dr. krajowa nr 6) 15+874,37		Data 09.2007 r.
Projektant	mgr inż. P. Trajder Upr. bud. nr A/PB/8300/4/84 proj. i wyk.		Skala 1 : 100/1000
Opracował	mgr inż. W. Kot Upr. bud. nr UAN/N/7210/795/88		Nr rys. 3b