Ścieżka rowerowa granica gmin Siemyśl–Rymań 9+078,00 do miejscowości Rymań 15+874,37

Przekrój podłużny

skala 1:$\frac{100}{1000}$

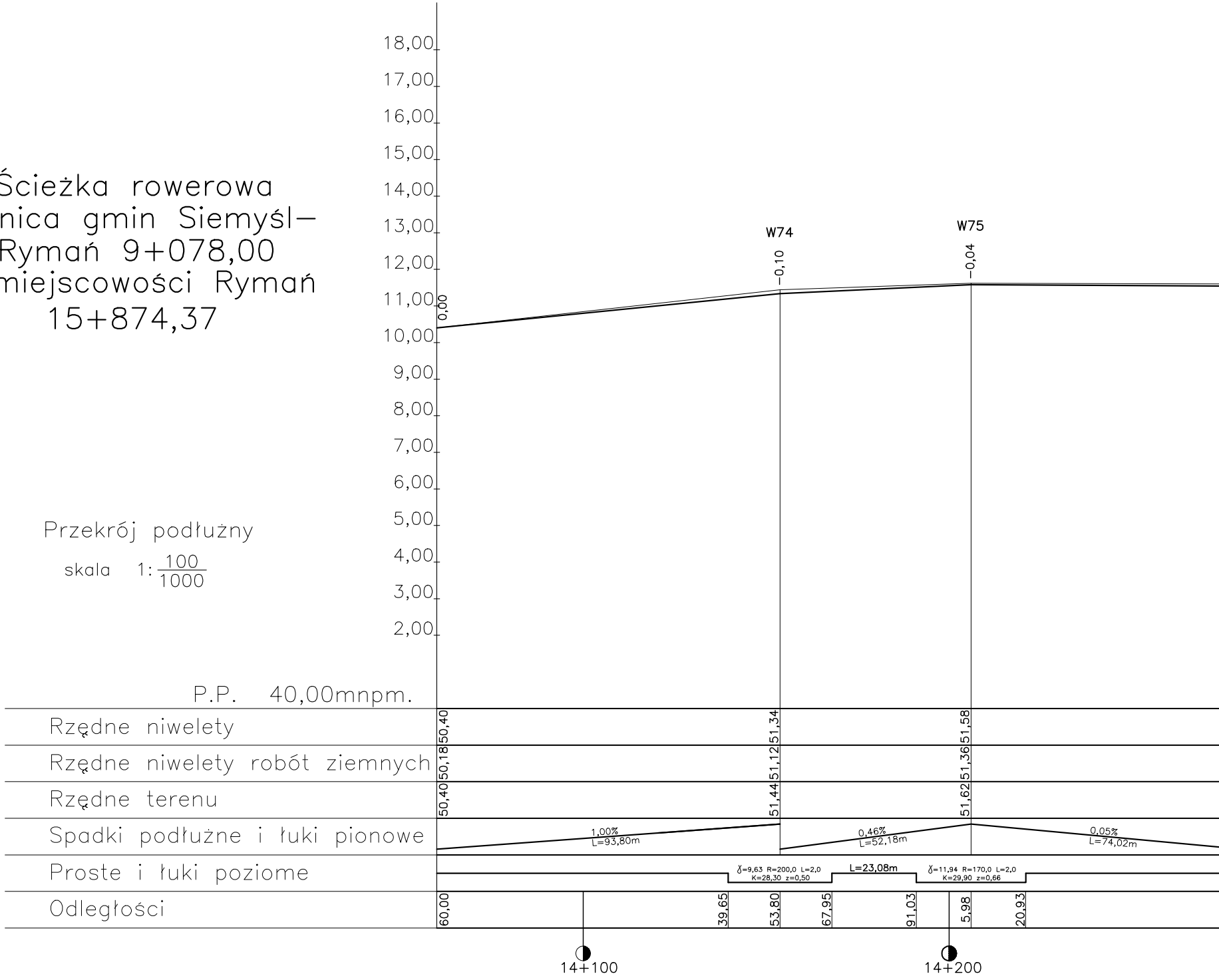
18,00
17,00
16,00
15,00
14,00
13,00
12,00
11,00
10,00
9,00
8,00
7,00
6,00
5,00
4,00
3,00
2,00
W74
W75
0,00
-0,10
-0,04
P.P. 40,00mnpm.
Rzędne niwelety
50,40
51,34
51,58
Rzędne niwelety robót ziemnych
50,18
51,12
51,36
Rzędne terenu
50,40
51,44
51,62
Spadki podłużne i łuki pionowe
1,00%
L=93,80m
0,46%
L=52,18m
0,05%
L=74,02m
Proste i łuki poziome
γ=9,63 R=200,0 L=2,0
K=28,30 z=0,50
L=23,08m
γ=11,94 R=170,0 L=2,0
K=29,90 z=0,66
Odległości
60,00
39,65
53,80
67,95
91,03
5,98
20,93
14+100
14+200

IV ETAP -granica gmin

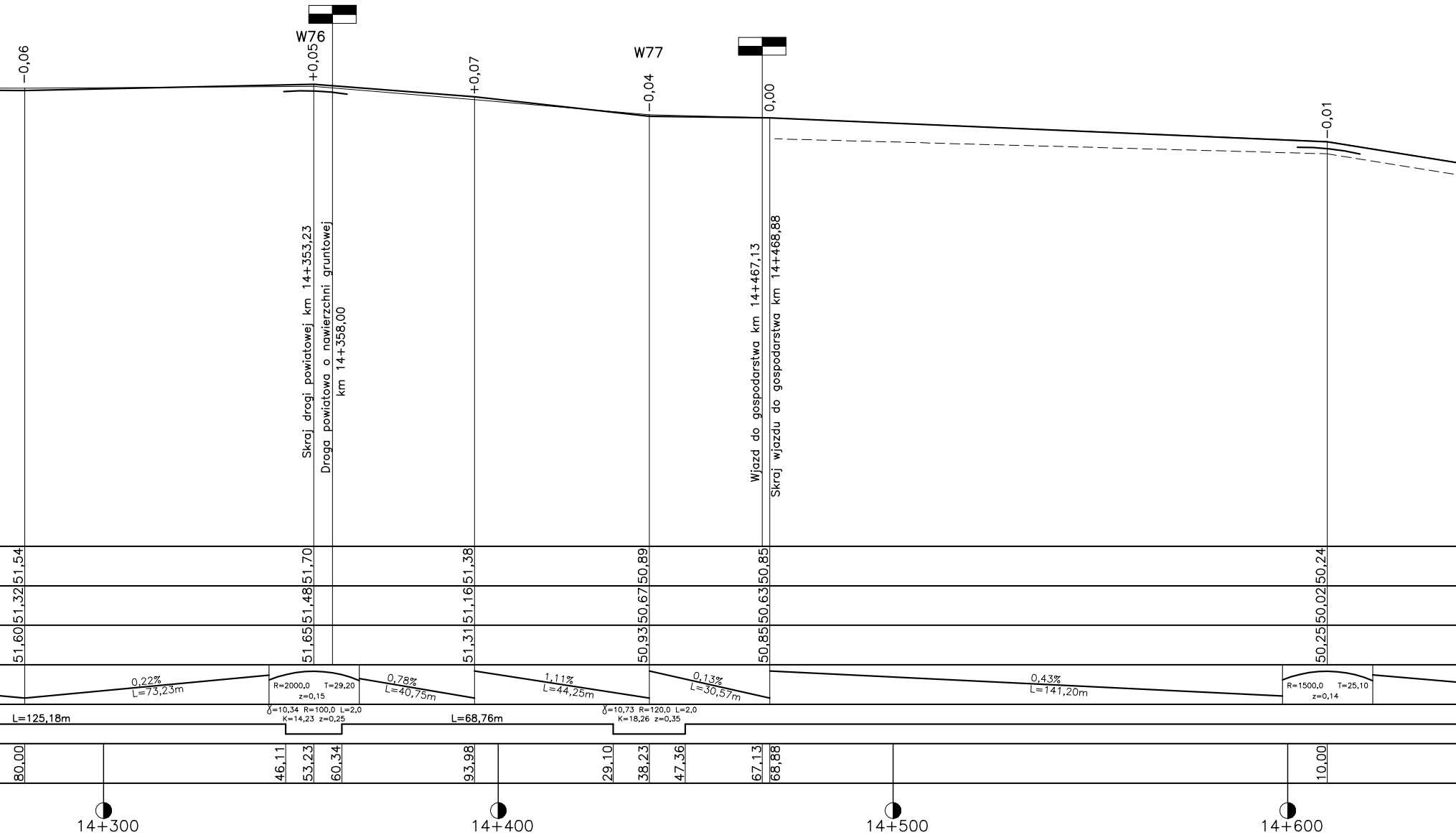
W76
W77
-0,06
+0,05
+0,07
-0,04
0,00
-0,01
Skraj drogi powiatowej km 14+353,23
Droga powiatowa o nawierzchni gruntowej
km 14+358,00
Wjazd do gospodarstwa km 14+467,13
Skraj wjazdu do gospodarstwa km 14+468,88
51,54
51,70
51,38
50,89
50,85
50,24
51,32
51,48
51,16
50,67
50,63
50,02
51,60
51,65
51,31
50,93
50,85
50,25
0,22%
L=73,23m
R=2000,0 T=29,20
z=0,15
0,78%
L=40,75m
1,11%
L=44,25m
0,13%
L=30,57m
0,43%
L=141,20m
R=1500,0 T=25,10
z=0,14
L=125,18m
γ=10,34 R=100,0 L=2,0
K=14,23 z=0,25
L=68,76m
γ=10,73 R=120,0 L=2,0
K=18,26 z=0,35
80,00
46,11
53,23
60,34
93,98
29,10
38,23
47,36
67,13
68,88
10,00
14+300
14+400
14+500
14+600

Śiemyśl–Rymań (za Trzynikiem) 9+078,0

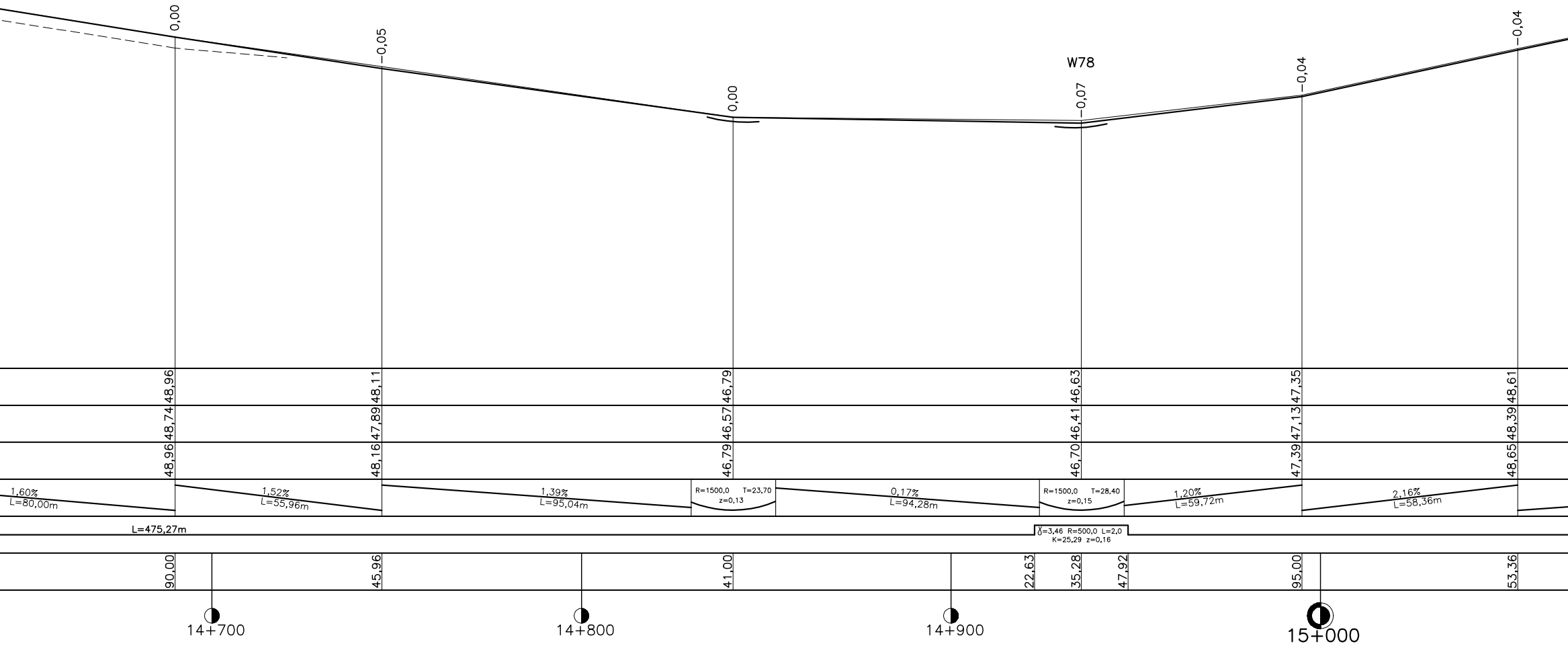
0,00
-0,05
0,00
W78
-0,07
-0,04
-0,04
48,96
48,74
48,96
48,11
47,89
48,16
46,79
46,57
46,79
46,63
46,41
46,70
47,35
47,13
47,39
48,61
48,39
48,65
1,60%
L=80,00m
1,52%
L=55,96m
1,39%
L=95,04m
R=1500,0 T=23,70
z=0,13
0,17%
L=94,28m
R=1500,0 T=28,40
z=0,15
1,20%
L=59,72m
2,16%
L=58,36m
L=475,27m
γ=3,46 R=500,0 L=2,0
K=25,29 z=0,16
90,00
45,96
41,00
22,63
35,28
47,92
95,00
53,36
14+700
14+800
14+900
15+000

0 do miejscowości Rymań 15+874,37 (dr.

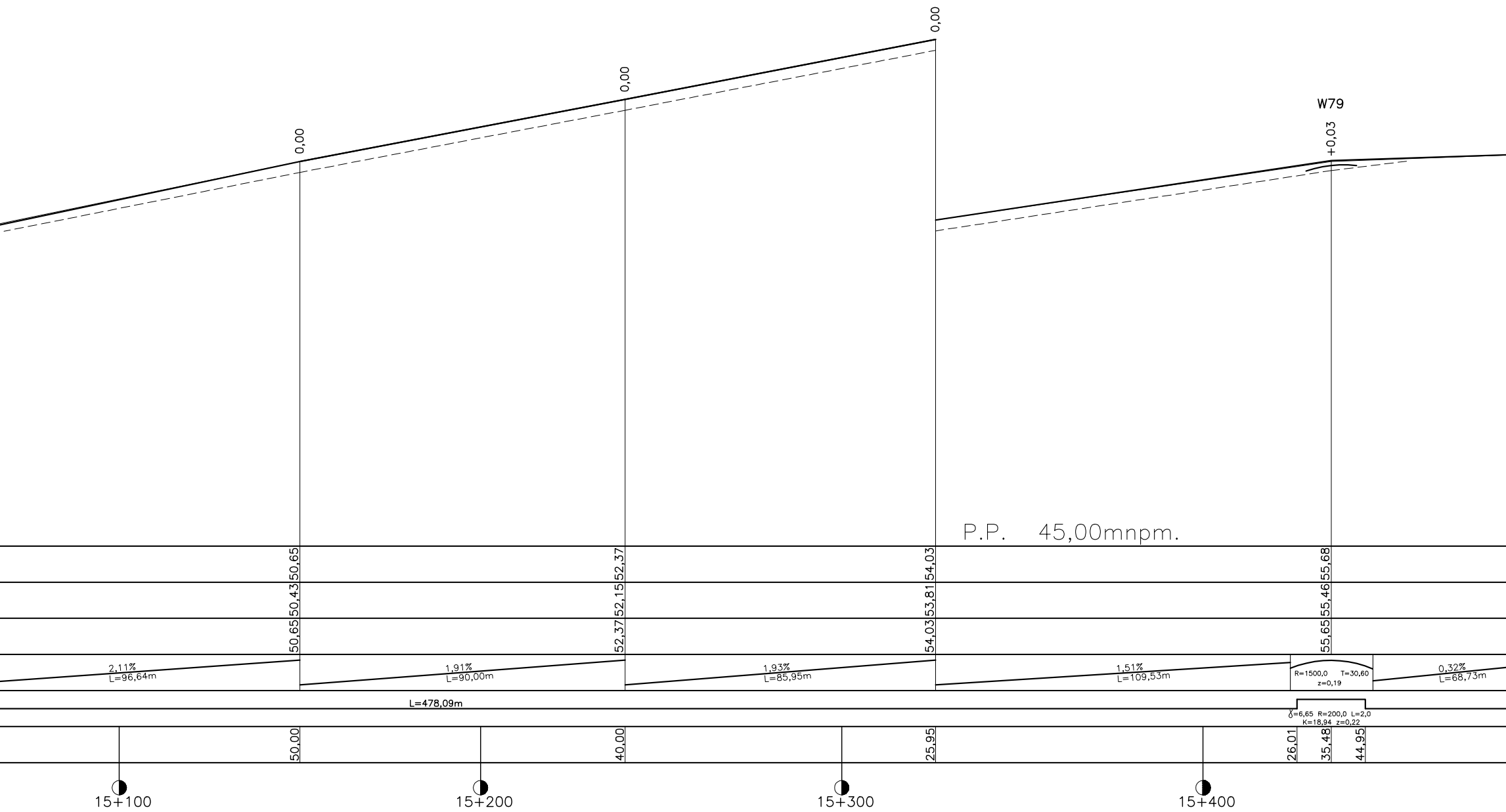

0,00
0,00
0,00
W79
+0,03
P.P. 45,00mnpm.
50,65
50,43
50,65
52,37
52,15
52,37
54,03
53,81
54,03
55,68
55,46
55,65
2,11%
L=96,64m
1,91%
L=90,00m
1,93%
L=85,95m
1,51%
L=109,53m
R=1500,0 T=30,60
z=0,19
0,32%
L=68,73m
L=478,09m
γ=6,65 R=200,0 L=2,0
K=18,94 z=0,22
50,00
40,00
25,95
26,01
35,48
44,95
15+100
15+200
15+300
15+400

krajowa nr 6)

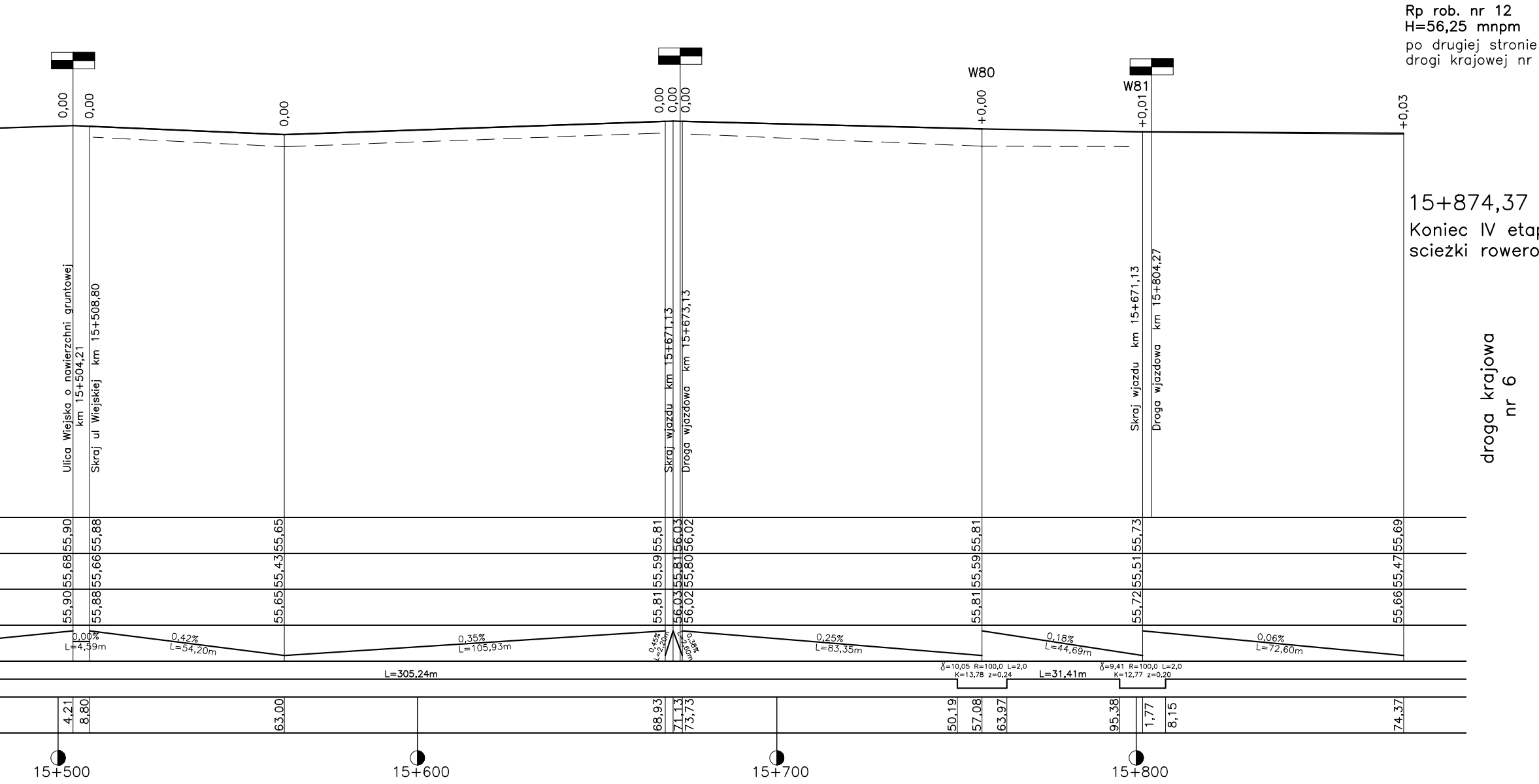
Rp rob. nr 12
H=56,25 mnpm
po drugiej stronie
drogi krajowej nr
W80
W81
0,00
0,00
0,00
0,00
0,00
0,00
+0,00
+0,01
+0,03
15+874,37
Koniec IV etap
scieżki rowero
Ulica Wiejska o nawierzchni gruntowej km 15+504,21
Skraj ul Wiejskiej km 15+508,80
Skraj wjazdu km 15+671,13
Droga wjazdowa km 15+673,13
Skraj wjazdu km 15+671,13
Droga wjazdowa km 15+804,27
droga krajowa nr 6
55,90
55,88
55,65
55,81
56,03
56,02
55,81
55,73
55,69
55,68
55,66
55,43
55,59
55,81
55,80
55,59
55,51
55,47
55,90
55,88
55,65
55,81
56,03
56,02
55,81
55,72
55,66
0,00%
L=4,59m
0,42%
L=54,20m
0,35%
L=105,93m
0,45%
L=2,20m
0,38%
L=2,60m
0,25%
L=83,35m
0,18%
L=44,69m
0,06%
L=72,60m
L=305,24m
γ=10,05 R=100,0 L=2,0
K=13,78 z=0,24
L=31,41m
γ=9,41 R=100,0 L=2,0
K=12,77 z=0,20
4,21
8,80
63,00
68,93
71,13
73,73
50,19
57,08
63,97
95,38
1,77
8,15
74,37
15+500
15+600
15+700
15+800

6

ou
wej

KOLBEK — BUD — PLAN
ul. G. Narutowicza 17, 78—100 Kołobrzeg

Tytuł projektu	Projekt ścieżki rowerowej biegnącej trasą zlikwidowanej kolejki wąskotorowej od miejscowości Ząbrowo przez Rymań do jeziora Popiel. Trasa na terenie gmin : Gościno, Śiemyśl i Rymań.		Nr umowy 85/2007
Tytuł rysunku	**Przekrój podłużny ścieżki rowerowej IV etap** Granica gmin Siemyśl—Ryman (rz Dębosznica) 9+078,00 do miejscowości Rymań (dr. krajowa nr 6) 15+874,37		Data 09.2007 r.
Projektant	mgr inż. P. Trajder Upr. bud. nr A/PB/8300/4/84 proj. i wyk.		Skala 1 : 100/1000
Opracował	mgr inż. W. Kot Upr. bud. nr UAN/N/7210/795/88		Nr rys. 3c