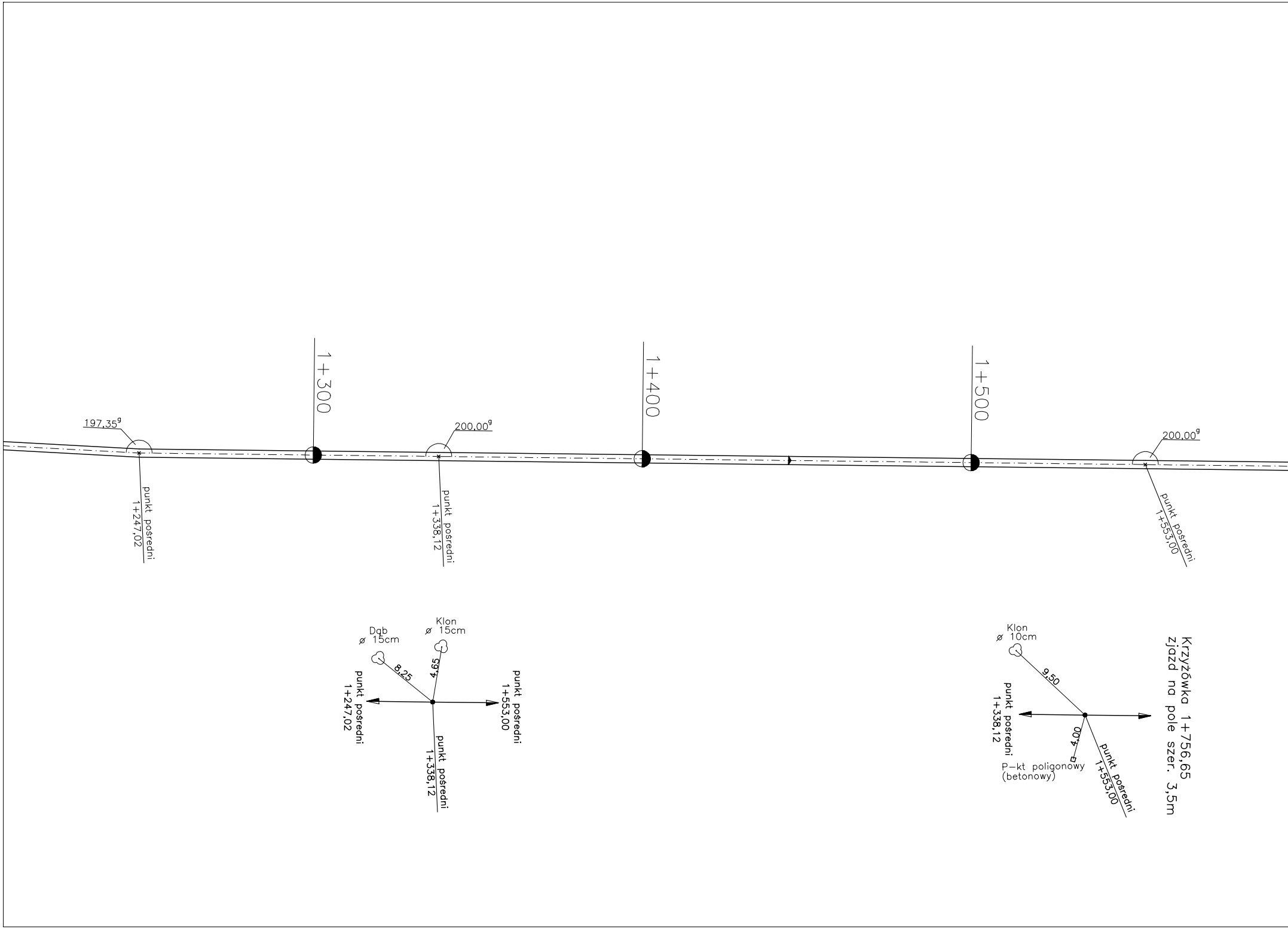
197,35g
200,00g
200,00g
1+300
1+400
1+500
punkt pośredni 1+247,02
punkt pośredni 1+338,12
punkt pośredni 1+553,00
Dąb ⌀ 15cm
Klon ⌀ 15cm
8,25
4,65
punkt pośredni 1+247,02
punkt pośredni 1+553,00
punkt pośredni 1+338,12
Klon ⌀ 10cm
9,50
punkt pośredni 1+338,12
4,00
P-kt poligonowy (betonowy)
punkt pośredni 1+553,00
Krzyżówka 1+756,65
zjazd na pole szer. 3,5m

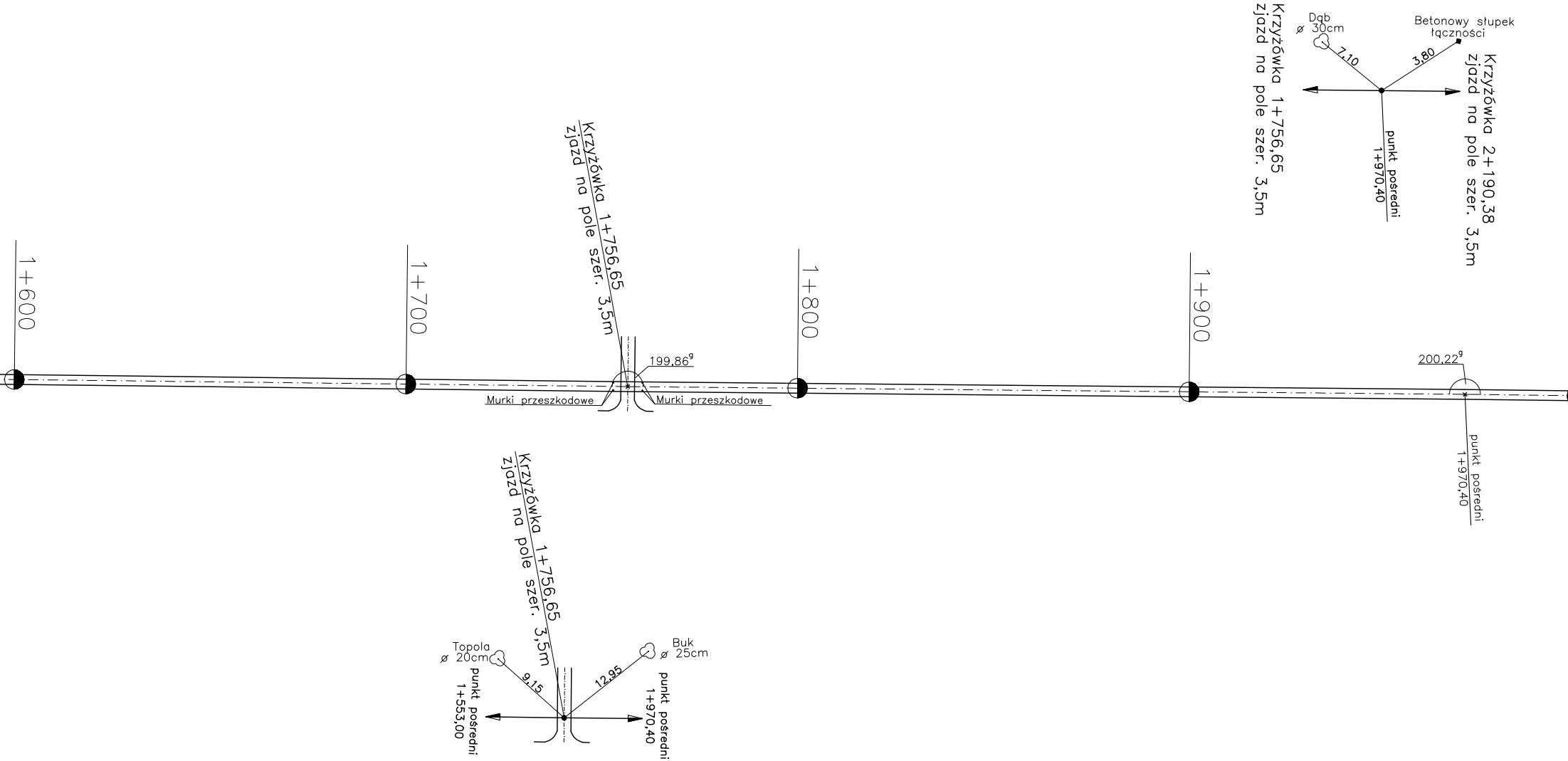
1+600
1+700
1+800
1+900
Krzyżówka 1+756,65
zjazd na pole szer. 3,5m
199,86g
Murki przeszkodowe
Murki przeszkodowe
200,22g
punkt pośredni
1+970,40
Krzyżówka 1+756,65
zjazd na pole szer. 3,5m
Dąb
⌀ 30cm
7,10
Betonowy słupek
łączności
3,80
punkt pośredni
1+970,40
Krzyżówka 2+190,38
zjazd na pole szer. 3,5m
Krzyżówka 1+756,65
zjazd na pole szer. 3,5m
Topola
⌀ 20cm
9,15
Buk
⌀ 25cm
12,95
punkt pośredni
1+553,00
punkt pośredni
1+970,40

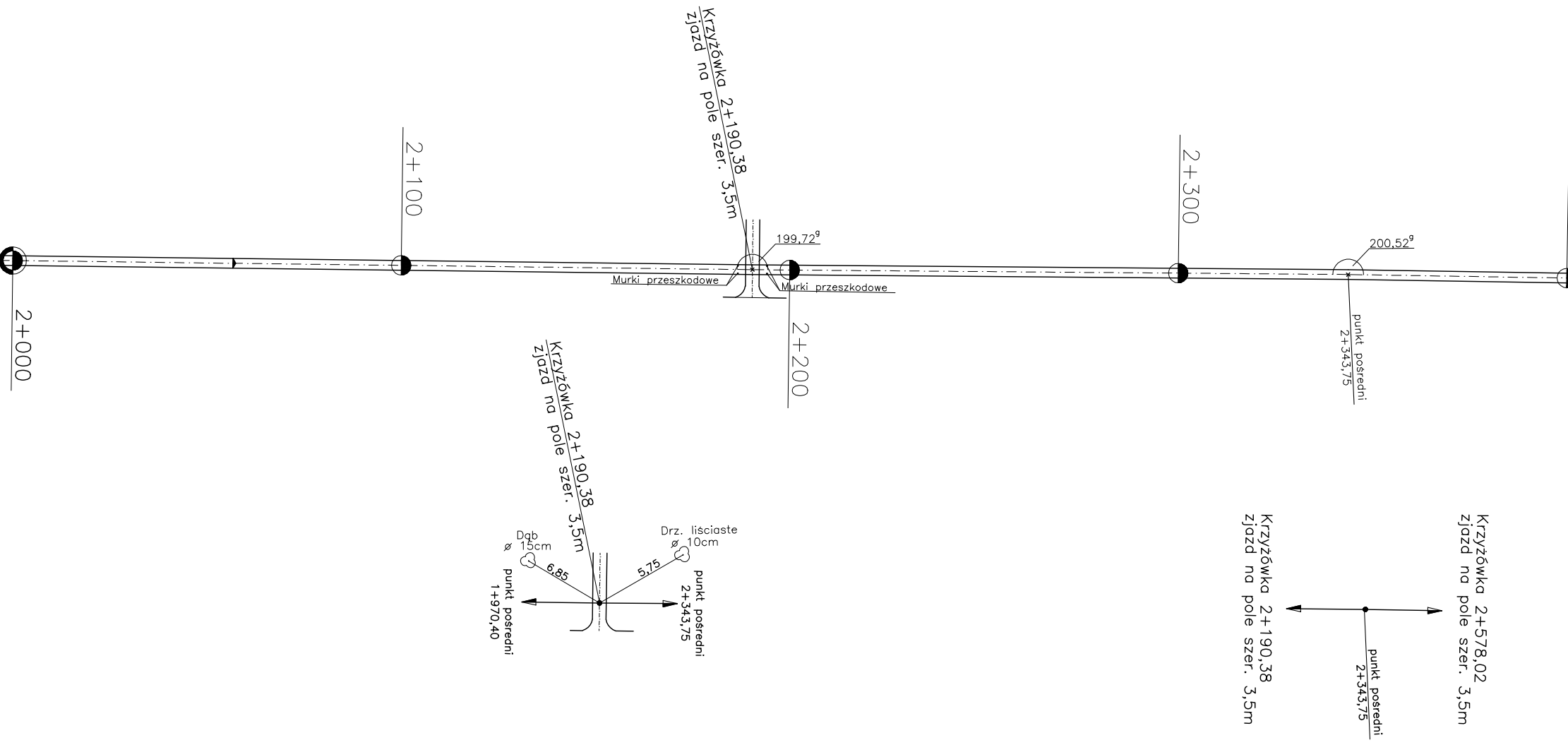
2+000
2+100
Krzyżówka 2+190,38
zjazd na pole szer. 3,5m
199,72g
Murki przeszkodowe
Murki przeszkodowe
2+200
2+300
200,52g
punkt pośredni
2+343,75
Krzyżówka 2+190,38
zjazd na pole szer. 3,5m
Dąb
ø 15cm
6,85
Drz. liściaste
ø 10cm
5,75
punkt pośredni
1+970,40
punkt pośredni
2+343,75
Krzyżówka 2+190,38
zjazd na pole szer. 3,5m
punkt pośredni
2+343,75
Krzyżówka 2+578,02
zjazd na pole szer. 3,5m

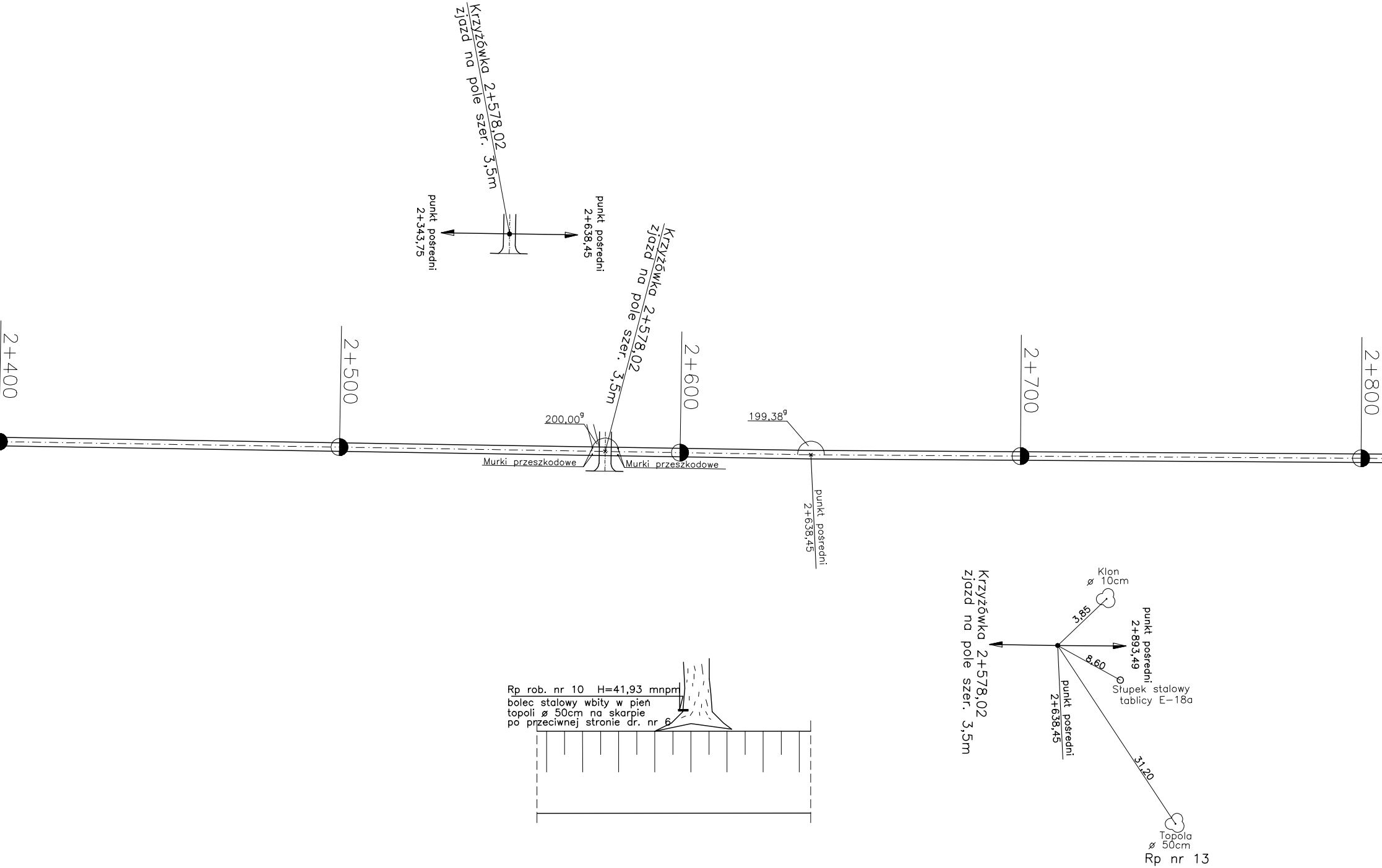
Krzyżówka 2+578,02
zjazd na pole szer. 3,5m
punkt pośredni
2+343,75
punkt pośredni
2+638,45
2+400
2+500
2+600
2+700
2+800
200,00g
199,38g
Murki przeszkodowe
Murki przeszkodowe
Krzyżówka 2+578,02
zjazd na pole szer. 3,5m
punkt pośredni
2+638,45
Rp rob. nr 10 H=41,93 mnpm
bolec stalowy wbity w pień
topoli ø 50cm na skarpie
po przeciwnej stronie dr. nr 6
Krzyżówka 2+578,02
zjazd na pole szer. 3,5m
Klon
ø 10cm
3,85
punkt pośredni
2+893,49
8,60
Słupek stalowy
tablicy E-18a
punkt pośredni
2+638,45
31,20
Topola
ø 50cm
Rp nr 13

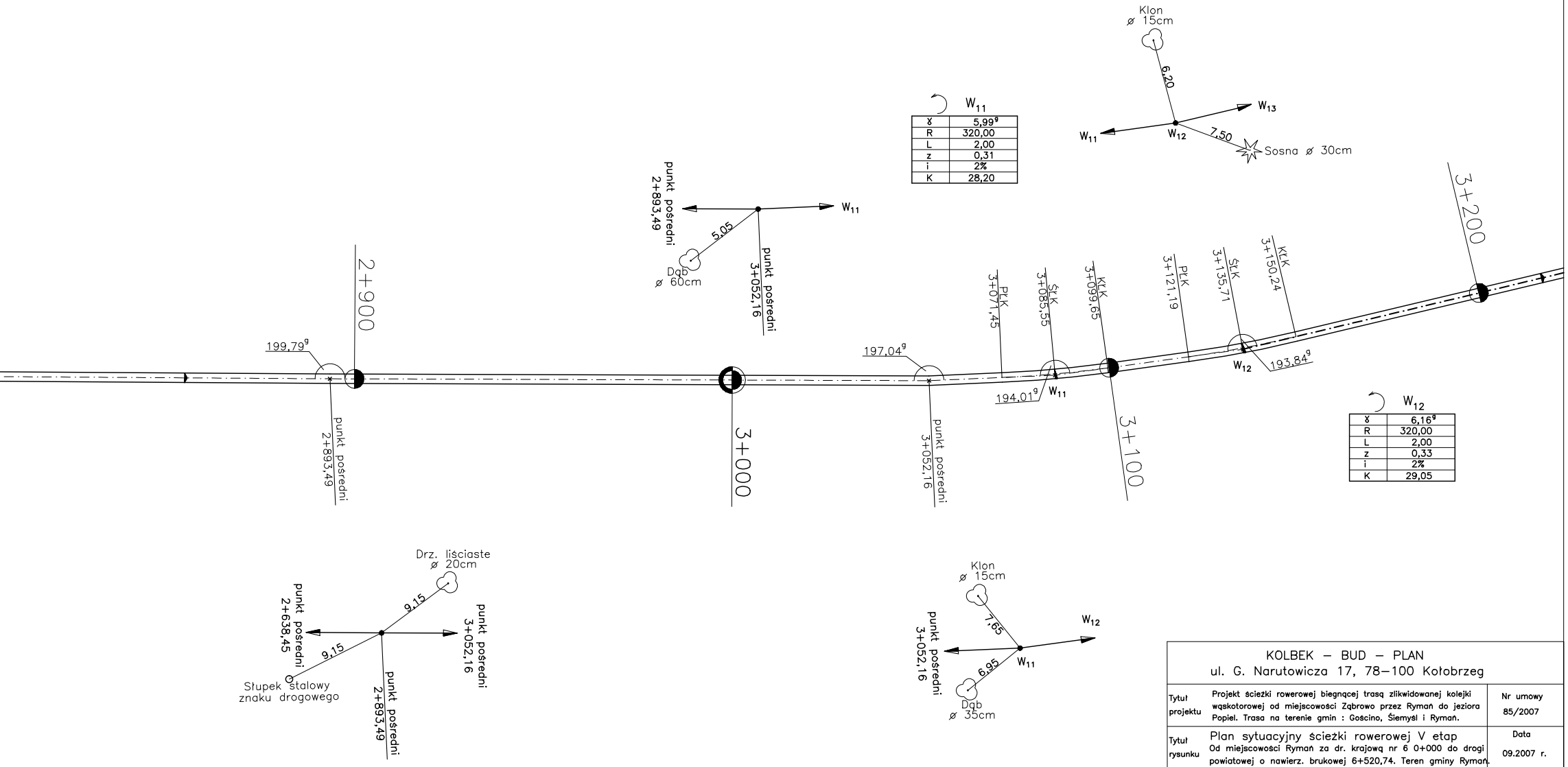
Klon
⌀ 15cm
6,20
W13
W11
W12
7,50
Sosna ⌀ 30cm
3+200
punkt pośredni
2+893,49
W11
5,05
Dąb
⌀ 60cm
punkt pośredni
3+052,16
2+900
PłK
3+071,45
ŚłK
3+085,55
KłK
3+099,65
PłK
3+121,19
ŚłK
3+135,71
KłK
3+150,24
199,79^g
197,04^g
194,01^g
W11
W12
193,84^g
punkt pośredni
2+893,49
3+000
punkt pośredni
3+052,16
3+100
Drz. liściaste
⌀ 20cm
9,15
punkt pośredni
2+638,45
9,15
punkt pośredni
3+052,16
Słupek stalowy
znaku drogowego
punkt pośredni
2+893,49
Klon
⌀ 15cm
7,65
W12
punkt pośredni
3+052,16
6,95
W11
Dąb
⌀ 35cm

W11

γ	5,99^g
R	320,00
L	2,00
z	0,31
i	2%
K	28,20

W12

γ	6,16^g
R	320,00
L	2,00
z	0,33
i	2%
K	29,05

KOLBEK – BUD – PLAN
ul. G. Narutowicza 17, 78–100 Kołobrzeg

Tytuł projektu	Projekt ścieżki rowerowej biegnącej trasą zlikwidowanej kolejki wąskotorowej od miejscowości Ząbrowo przez Rymań do jeziora Popiel. Trasa na terenie gmin : Gościno, Śiemyśl i Rymań.		Nr umowy 85/2007
Tytuł rysunku	Plan sytuacyjny ścieżki rowerowej V etap Od miejscowości Rymań za dr. krajową nr 6 0+000 do drogi powiatowej o nawierz. brukowej 6+520,74. Teren gminy Rymań.		Data 09.2007 r.
Projektant	mgr inż. P. Trajder Upr. bud. nr A/PB/8300/4/84 proj. i wyk.		Skala 1 : 100
Opracował	mgr inż. W. Kot Upr. bud. nr UAN/N/7210/795/88		Nr rys. 2a