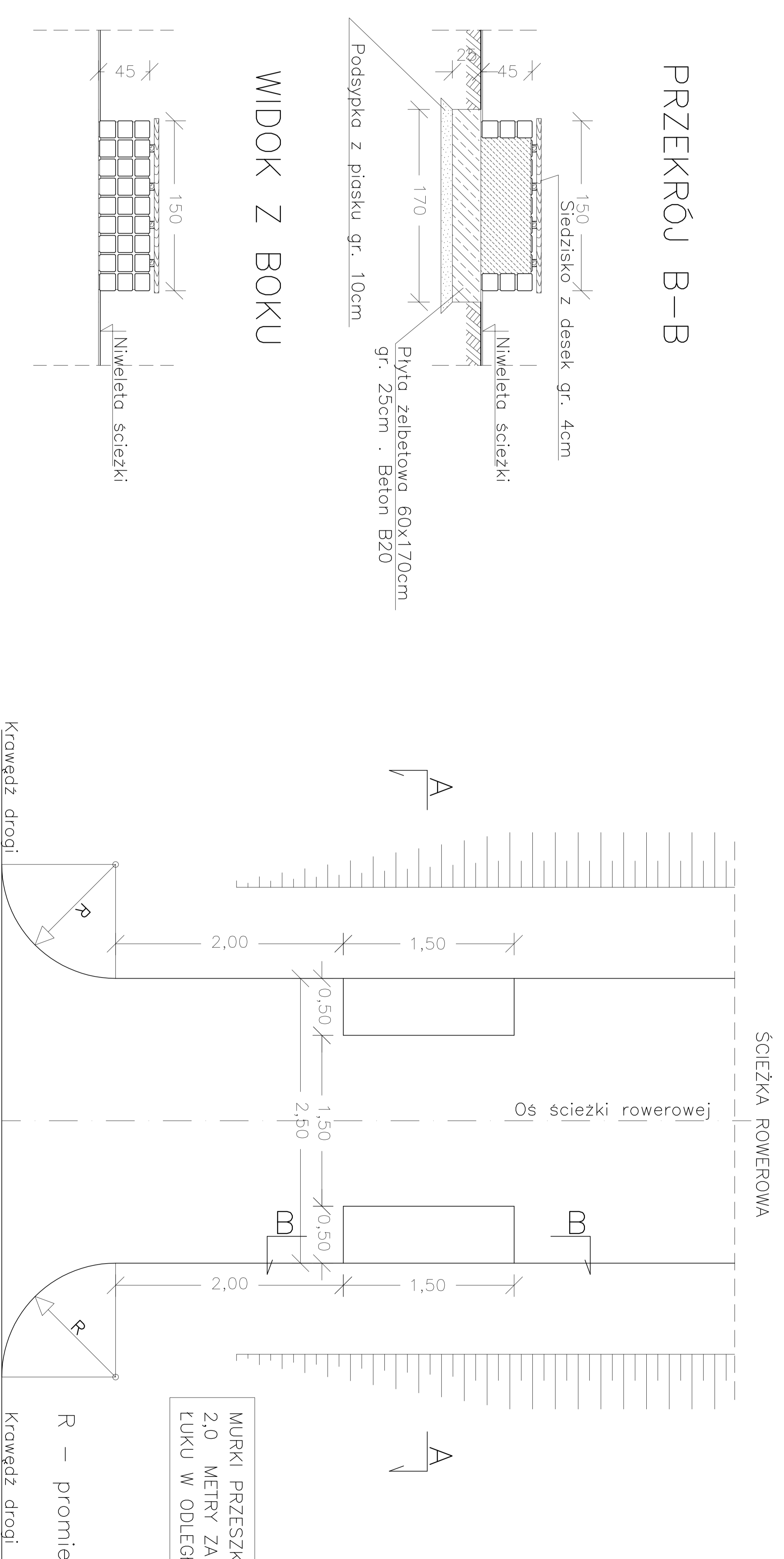


MURKI PRZESZKODOWE Z KOSTKI KAMIENNEJ

skala 1:50

WIDOK Z GÓRY

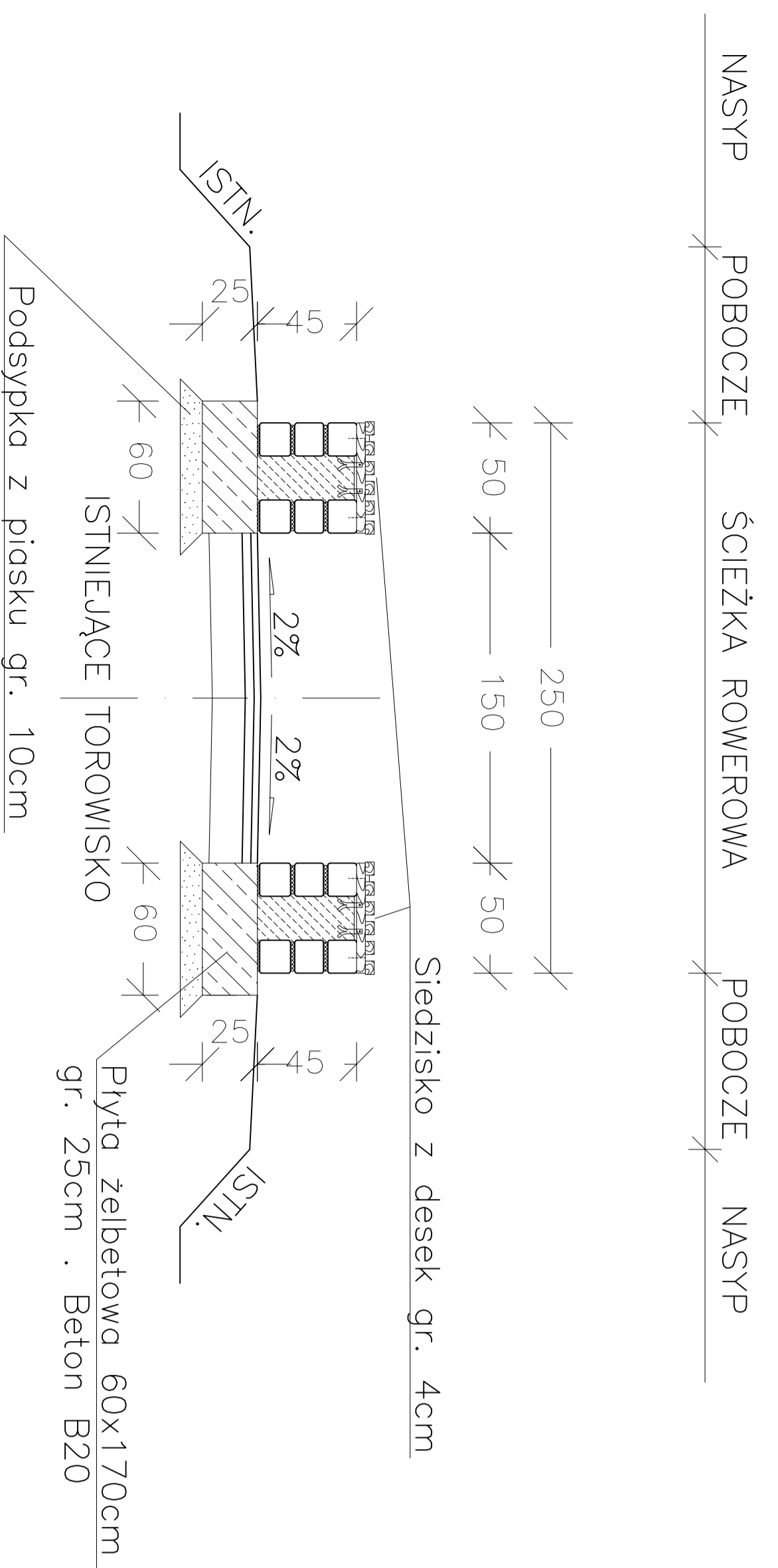


MURKI PRZESZKODOWE NALEŻY UMIEJSCOWIĆ W ODLEGŁOŚCI 2.0 METRY ZA ŁUKIEM WĄZKODRYM LUB JEŻELI NIE MA ŁUKU W ODLEGŁOŚCI 2.0 METRY OD KRAWĘDZI DRÓGI.

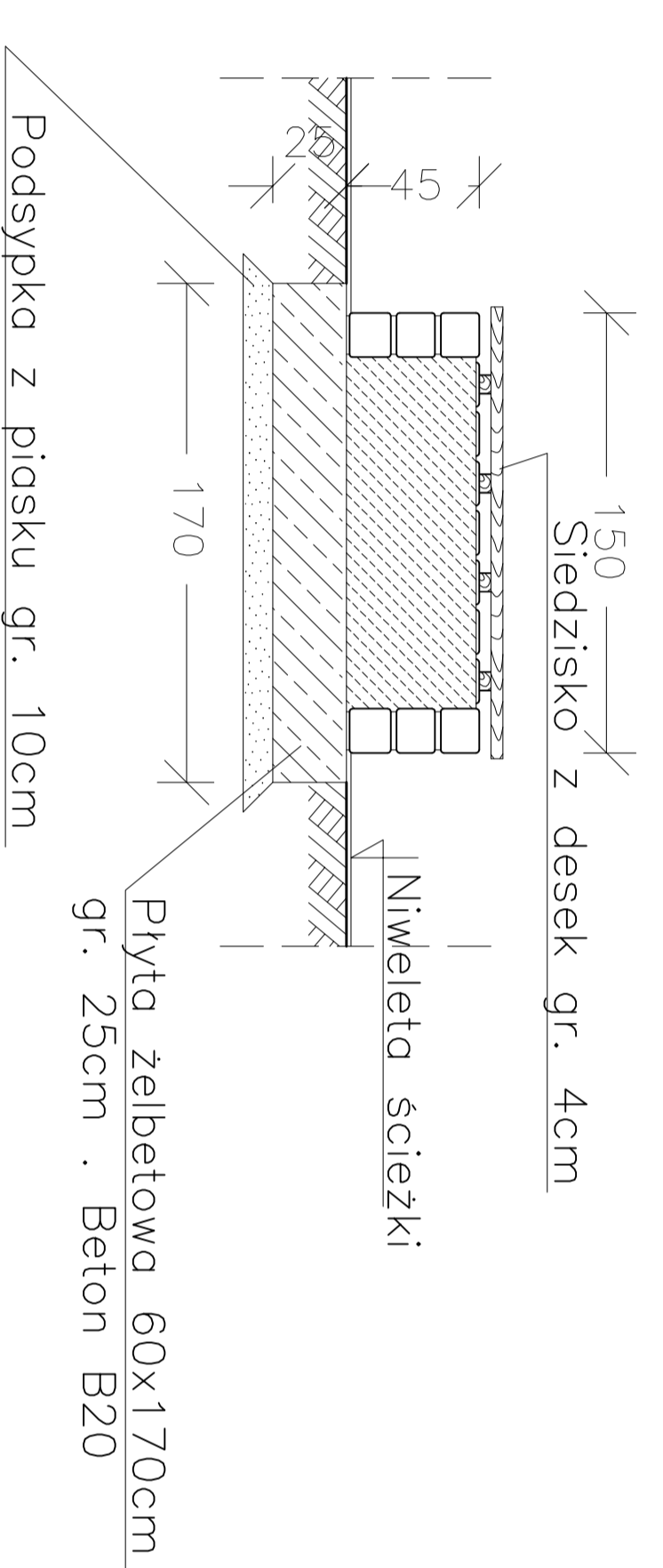
R — promień wyokrąglenia łuku wjazdowego

DRÓGA POWIATOWA LUB GMINNA
(NAWIERZCHNIA GRUNTOWA, BRUKOWA I ASFALTOWA)

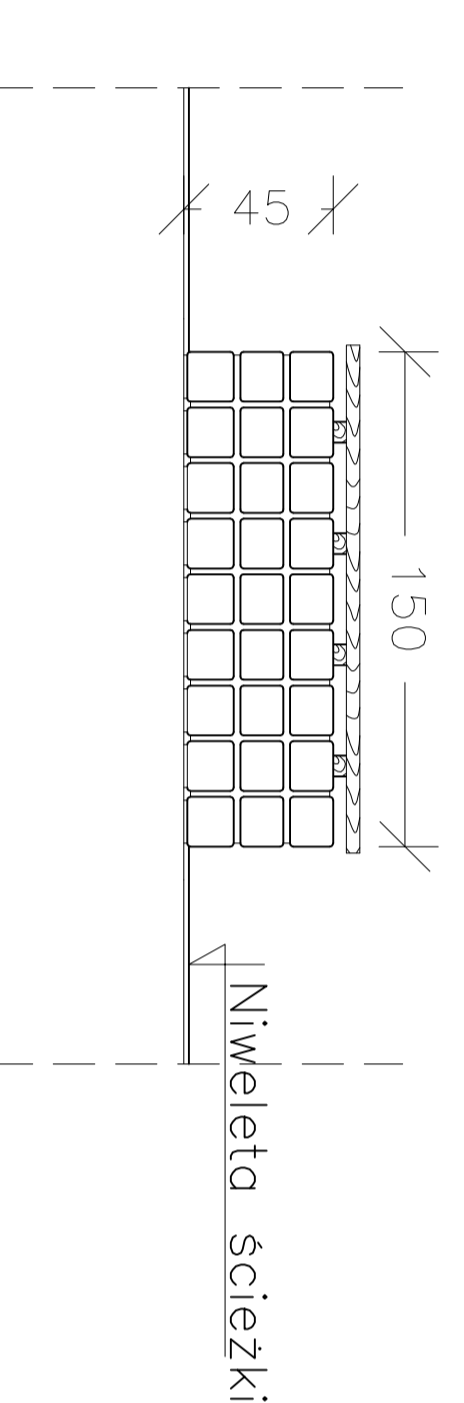
PRZEKRÓJ A-A



PRZEKRÓJ B-B



WIDOK Z BOKU



MURKI PRZESZKODOWE NALEŻY POSADOWIĆ NA PŁYTCIE ŻELBETOWEJ ZBROJONEJ KONSTRUKCYJNIE . WYMIARY PŁYTY SZER. 60cm DŁUGOŚĆ 170cm i GRUBOŚĆ 25cm. PŁYTKI NALEŻY WYKONAĆ Z BETONU KLASY B20. PRACE ZWIĄZANE ZWYKONANIEM PŁYTKI NALEŻY WYKONAĆ PRZED ZROBIENIEM PODBUDOWY ŚCIEŻKI – PŁYTKA BĘDZIE POSADOWIONA W OBRYSIE ŚCIEŻKI ROWEROWEJ. MUREK PRZESZKODOWY NALEŻY WYKONAĆ Z KOSTKI KAMIENNEJ NA ZAPRAWIE CEMENTOWEJ. ŚRODEK MURKA WYPEŁNIĆ CHUDYM BETONEM DO WYSOKOŚCI MURKA. NA GÓRZE MURKA ZAMONTOWAĆ SIEDZISKO Z DESEK GRUBOŚCI 4cm . KTÓRE NALEŻY ZAKOTWIC PRZY POMOCY KOTEW STAŁOWYCH W ŚRODKOWEJ CZĘŚCI MURKA.

KOLBEK – BUD – PLAN
ul. G. Narutowicza 17, 78–100 Kolobrzeg

Tytuł	Projekt ścieżki rowerowej biegnącej trasą zlikwidowanej kolejki wsiotkowej od miejscowości Zdobrowo przez Ryman do jeziora Popiel. Trasa na terenie gmin : Góścino, Stęmysł i Ryman.		Nr umowy	85/2007
Tytuł projektu	Murki przeszkodowe z kamienia V etap		Data	09.2007 r.
rysunku	Od miejscowości Ryman za dr. krajową nr 6, 0+1000 do drogi powiatowej o nawierz. brukowej 6+520,74. Teren gminy Ryman.		Skala	1 : 50
Projektant	mgr inż. P. Trojda			
Opracował	mgr inż. W. Koi			
	Upr. bud. nr A/PB/8300/4/98 prof. i wyk.			
	Upr. bud. nr UAW/V/2310/795/88			Nr rys. 6