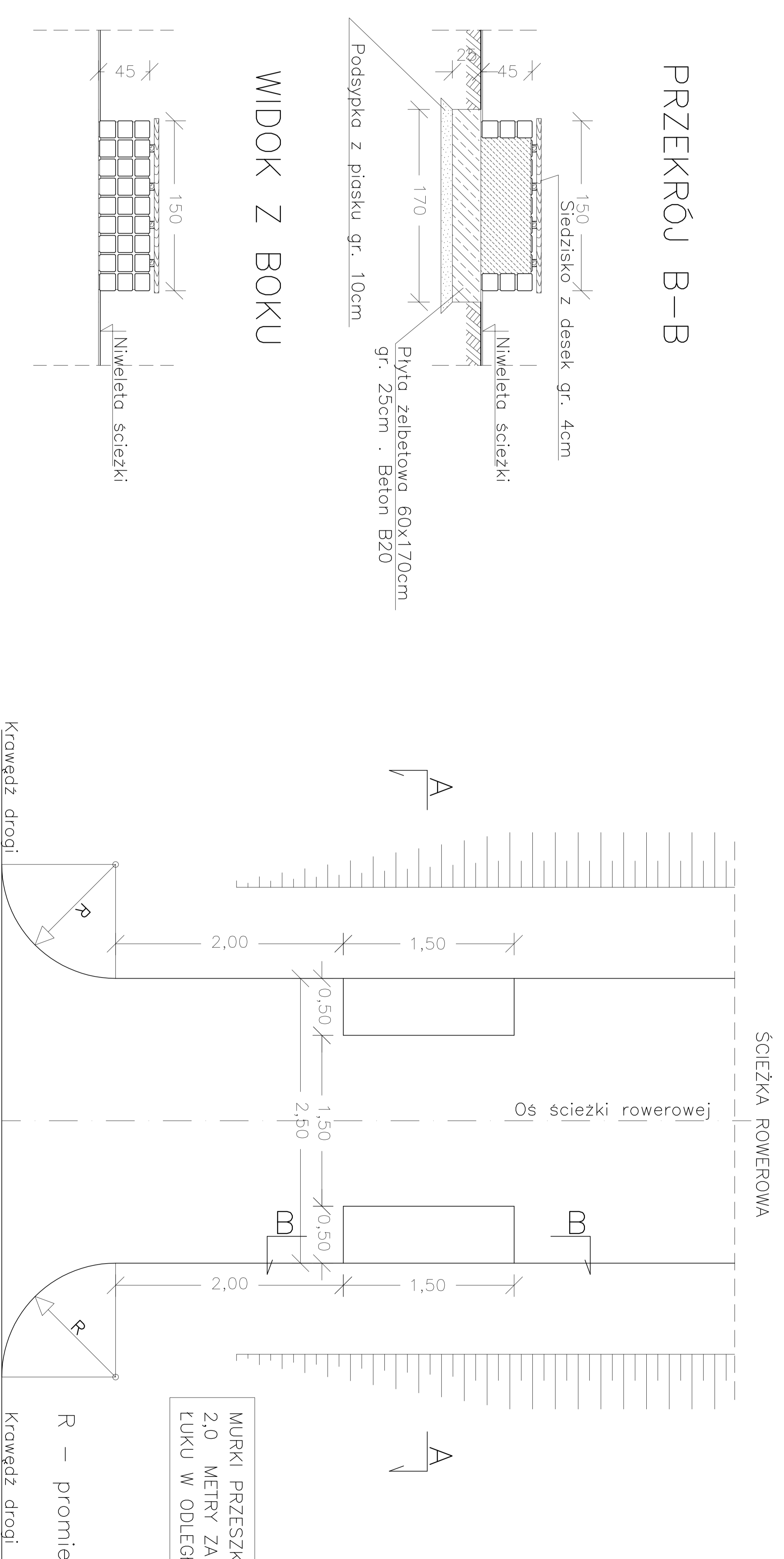


MURKI PRZESZKODOWE Z KOSTKI KAMIENNEJ

skala 1:50

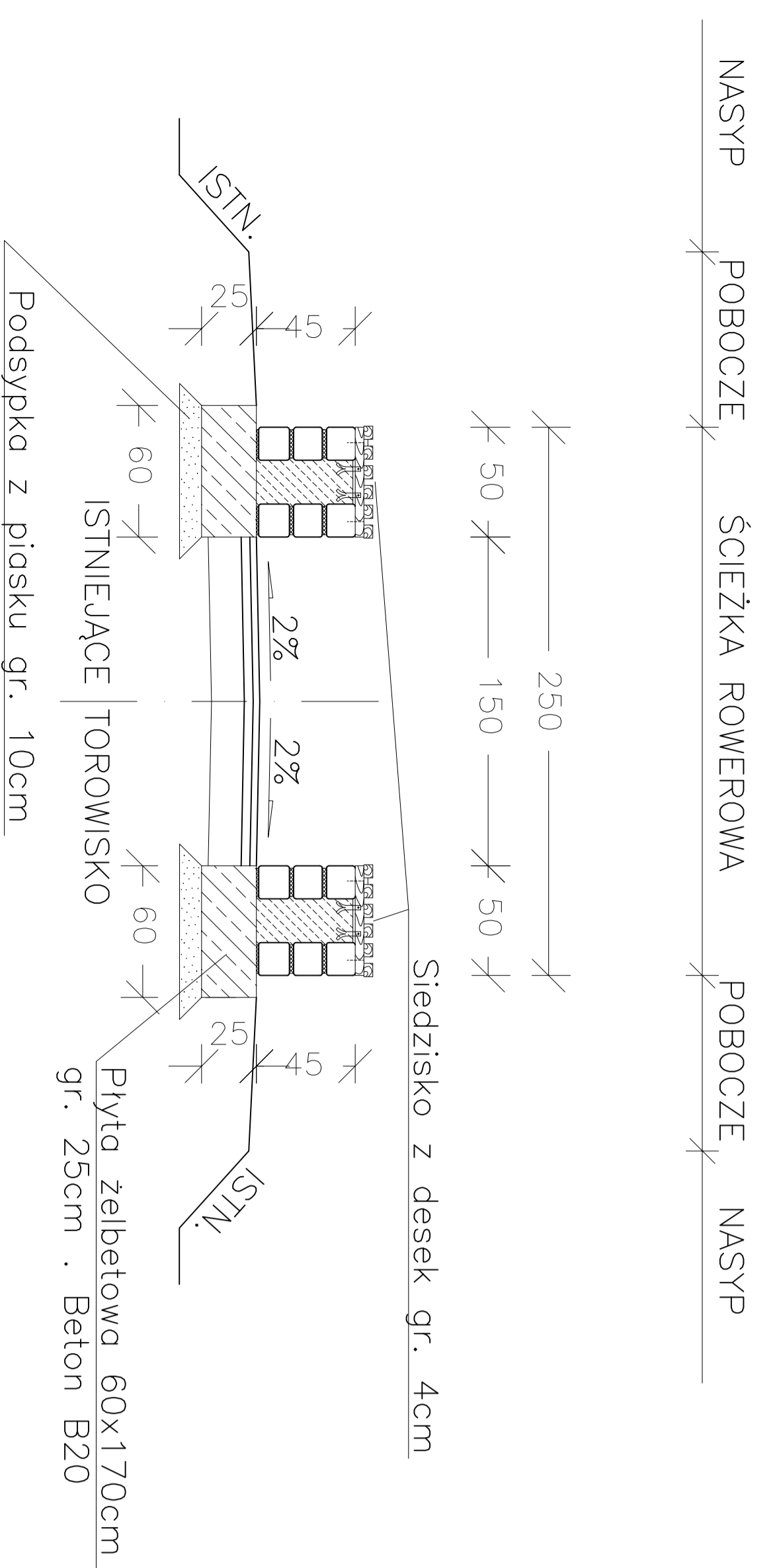
WIDOK Z GÓRY



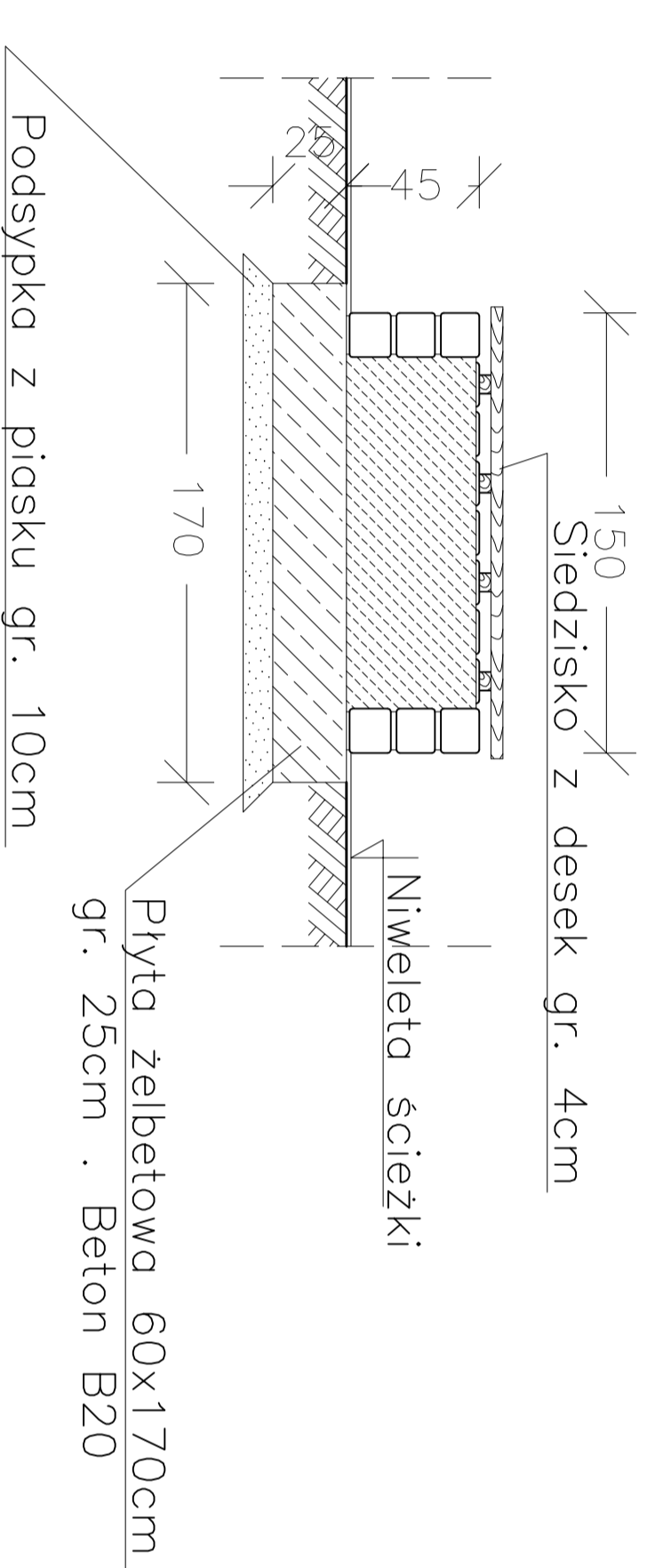
MURKI PRZESZKODOWE NALEŻY UMIEJSCOWIĆ W ODLEGŁOŚCI 2.0 METRY ZA LUKIEM WĄZKODRYM LUB JEŻELI NIE MA LUKU W ODLEGŁOŚCI 2.0 METRY OD KRAWĘDZI DRÓGI.

R – promień wyokrąglenia łuku wjazdowego

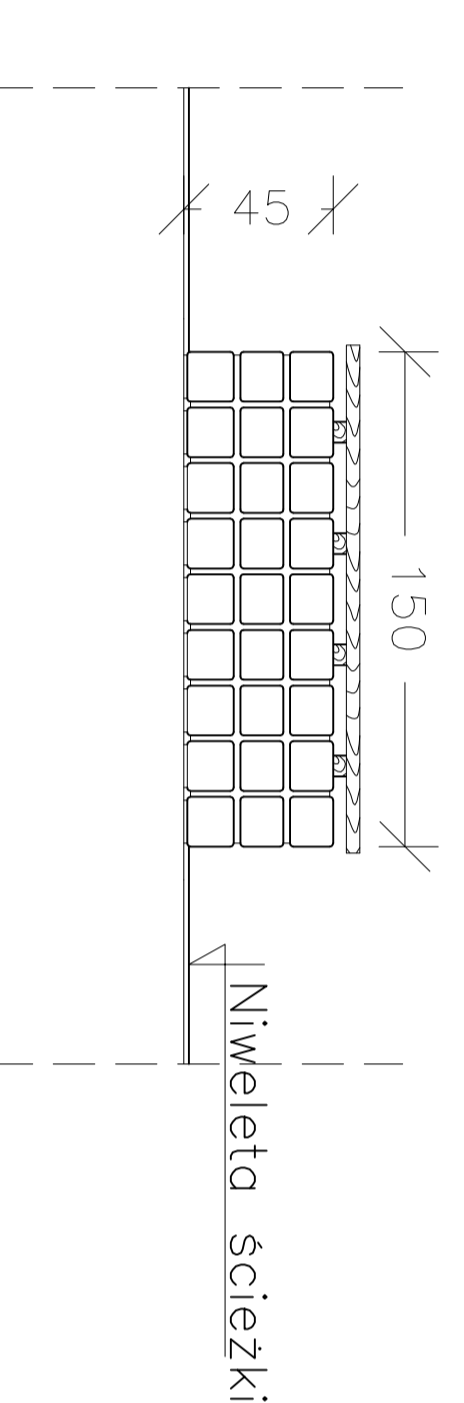
PRZEKRÓJ A-A



PRZEKRÓJ B-B



WIDOK Z BOKU



MURKI PRZESZKODOWE NALEŻY POSADOWIĆ NA PŁYTCIE ŻELBETOWEJ ZBROJONEJ KONSTRUKCYJNIE . WYMIARY PŁYTY SZER. 60cm DŁUGOŚĆ 170cm i GRUBOŚĆ 25cm. PŁYTKI NALEŻY WYKONAĆ Z BETONU KLASY B20. PRACE ZWIĄZANE ZWYKONANIEM PŁYTKI NALEŻY WYKONAĆ PRZED ZROBIENIEM PODBUDOWY ŚCIEŻKI – PŁYTKA BĘDZIE POSADOWIONA W OBRYSIE ŚCIEŻKI ROWEROWEJ. MUREK PRZESZKODOWY NALEŻY WYKONAĆ Z KOSTKI KAMIENNEJ NA ZAPRAWIE CEMENTOWEJ. ŚRODEK MURKA WYPEŁNIĆ CHUDYM BETONEM DO WYSOKOŚCI MURKA. NA GÓRZE MURKA ZAMONTOWAĆ SIEDZISKO Z DESEK GRUBOŚCI 4cm . KTÓRE NALEŻY ZAKOTWIC PRZY POMOCY KOTEW STAŁOWYCH W ŚRODKOWEJ CZĘŚCI MURKA.

KOLBEK – BUD – PLAN		ul. G. Narutowicza 17, 78–100 Kolobrzeg	
Tytuł projektu	Projekt ścieżki rowerowej biegnącej trasą zlikwidowanej kolejki wąskotorowej od miejscowości Zdroje Rymon do jeziora Popiel. trasa na terenie gmin : Góścino, Stęmysł i Rymon.	Nr umowy	85/2007
Tytuł rysunku	Murki przeszkodowe z kornienia IV etap Granica gmin Stęmysł–Rymon 9+083,29 do miejscowości Rymon 15+874,57 (dr. krajowa nr 6). Teren gminy Rymon.	Data	09.2007 r.
Projektant	mgr inż. P. Trojda	Skala	1 : 50
Opracował	mgr inż. W. Kot	Nr rys.	6
	Upr. bud. nr A/PB/8300/4/98 proj. i wyk.		
	Upr. bud. nr UAN/V/7210/795/88		