







# MIEJSCOWY PLAN ZAGOSPODAROWANIA PRZESTZRENNEGO PRZEBIEGU GAZOCIĄGU WYSOKIEGO CIŚNIENIA RELACJI PŁOTY-KOSZALIN W OBSZARZE GMINY RYMAŃ

Załącznik nr. 1




do Uchwały nr ..... Rady Gminy z dnia .....2009r.

## LEGENDA

### OZNACZENIA GRAFICZNE

-  granice administracyjne gminy
-  granice planu
-  linie rozgraniczające tereny o różnym przeznaczeniu
-  granice strefy kontrolowanej gazociągu
-  granice obszarów cennych przyrodniczo rekomendowanych do ochrony w Studium Uwarunkowań i Kierunków Zagospodarowania Przestrzennego Gminy Rymań
-  granice stref ochrony konserwatorskiej stanowisk archeologicznych

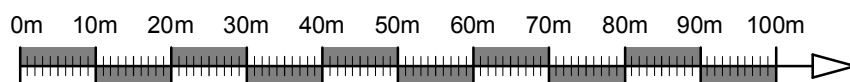
### OZNACZENIA POMOCNICZE

-  oś gazociągu
-  granice aktualizacji podkładu geodezyjnego
-  oś potencjalnej drogi K-1 wg. Studium UiKZP Gminy

### OZNACZENIA LITEROWE

- R/G** tereny rolne, przebieg gazociągu
- ZL/G** tereny leśne, przebieg gazociągu
- WS/G** wody otwarte, przebieg gazociągu
- KD/G** drogi publiczne, przebieg gazociągu
- KDW/G** drogi wewnętrzne, przebieg gazociągu
- OChK- OC-** obszary cenne przyrodniczo
- W-II W-III** strefy ochrony konserwatorskiej stanowisk archeologicznych

**SKALA** 1:1 000



**ARKUSZE**

**1-43**

**+ RYS ZESTAWCZY**