


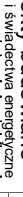



# Rozmieszczenie urządzeń

Skala 1:125


Objaśnienia

-  wymiar maksymalny urządzenia
-  strefa bezpieczeństwa
-  granica opracowania
-  granica działek
-  kabel energetyczny - zachować odległość fundamentów min 2,5m

- Uwagi:**
1. Fundamenty wykonać wg wytycznych producenta (dostawcy sprzętu).
  2. Strefy bezpieczeństwa wokół urządzeń są przykładowe i należy je wykonać zgodnie z wytycznymi zawartymi w dostarczonej dokumentacji urządzenia.
  3. Roboty budowlano - montażowe wykonywać pod nadzorem osoby uprawnionej.
  4. W trakcie prac zachować ostrożność i stosować się do regul przepisów bhp.

36/1

3/1

|   |  |   |                             |
|---|--|---|-----------------------------|
|  <p><b>SEPBA</b><br/>Projekty budowlane<br/>audyty i świadectwa energetyczne<br/>powiadomienia na budowę, użytkownika.</p> |  | <p><b>Projektant</b><br/>mgr inż. Tadeusz Dyła<br/>ul. Bud. nr. 47P/8300/105/81<br/>78-100 Karków, ul. Szkolna 10C<br/>tel. 094 721 908</p> |                             |
| Nazwa inwestycji  | Obiekty malej architektury - urządzenia słowni zewnętrznej | Opracował   |                             |
| Adres inwestycji  | 78-124 Jarkowo, gm. Rymań dz nr 3/1.36/1 obr. 0055         | Dane kto  |                             |
| Stadium projektu  | Projekt architektoniczno-budowlany                         | Imię i nazwisko   | Nr uprawnień                |
| Nazwa rysunku   | Rozmieszczenie urządzeń                                    | Projektował   | Podpis                      |
|   |  | Sprawdził   |                             |
|   |  | Opracował   |                             |
|   |  | Investor  | Gmina Rymań                 |
|   |  | Adres   | ul. Szkolna 7, 78-125 Rymań |
|   |  | Data  | 12.2021                     |
|   |  | Skala   | 1:125                       |
|   |  | Nr ry   | 2                           |