



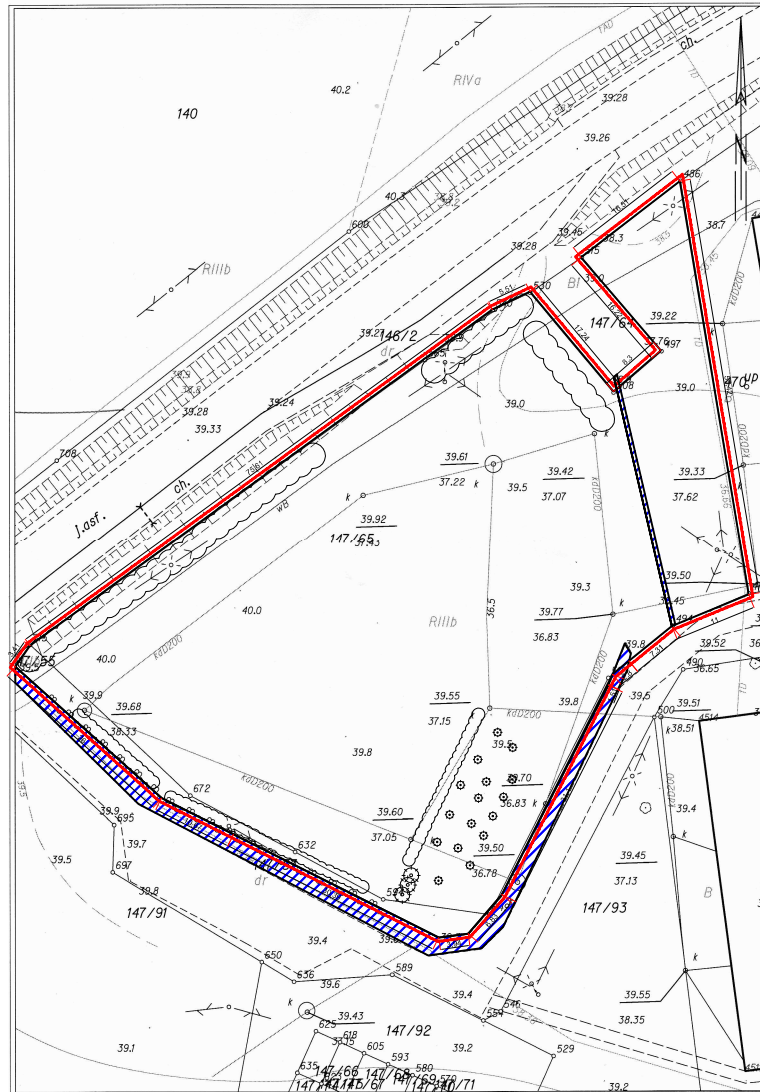


-  Istniejąca nawierzchnia utwardzona
-  istniejące drzewo iglaste
-  istniejące krzewy liściaste
-  zakres opracowania



ISTNIEJĄCY STAN ZAGOSPODAROWANIA DZIAŁKI			
lokalizacja	Obwód Gorawno, Gmina Rymań, działka nr: 147/65	nr rysunku	1
projektował	architekt krajobrazu inż. Krzysztof Kass	data	lipiec 2010
		skala	1:1000